



*Bolu Abant İzzet Baysal Üniversitesi Yayınları*  
*Bolu Halk Kültürünü Araştırma ve Uygulama Merkezi*

*BAİBÜ Yayınları*

# XIX. YÜZYILDA MENGEN KAZASI

Tarık YALDIRAK

BOLU, 2022



Bolu Abant İzzet Baysal Üniversitesi Yayınları  
Bolu Halk Kültürünü Araştırma ve Uygulama Merkezi

# **XIX. YÜZYILDA MENGEN KAZASI**

**TARIK YALDIRAK**

**Bolu, 2022**

Bolu Abant İzzet Baysal Üniversitesi Yayınları  
Bolu Halk Kültürünü Araştırma ve Uygulama Merkezi (BAMER)

**Tarık YALDIRAK**  
ORCID: 0000-0001-9472-6942

**XIX. YÜZYILDA MENGEN KAZASI**  
**MENGEN DISTRICT IN THE SIXTH CENTURY**

ISBN:978-975-321-057-7  
Aralık 2022

Editör:  
Dr. Azize AKTAŞ YASA  
ORCID:0000-0003-2878-2991

Kapak Tasarım: Nimet ÇELEBİ  
BAİBÜ Basım ve Halkla İlişkiler Müdürlüğü

Bolu Abant İzzet Baysal Üniversitesi  
Gölköy Kampüsü  
14030 Gölköy-Bolu  
Telefon: 03742541000 Faks:03742534506  
E-Posta: bilgi@ibu.edu.tr



## SUNUŞ

Bugün, bütün dünyada olduđu gibi ülkemizde de öncelikli gündem maddelerinden biri kültürel mirasın korunması ve gelecek kuşaklara aktarılmasıdır. İçinde yaşadığımız yüzyılın hızla küreselleşen dünyasında bilgisayar, telekomünikasyon teknolojileri ve bunların bileşimi olan enformasyon sistemindeki olağanüstü gelişmeler, kültürel çeşitliliği yok etmekte, üniformize olmuş, çeşitlilikten doğan zenginliği kaybetmiş yeknesak bir dünya tehlikesi yaratmaktadır. Bu gelişmeler tepkisiz kalmamakta, küreselleşmenin olumsuz yönlerine karşılık kültürel mirasın bütün insanlığın ortak malı olduđu, dolayısıyla bunlara insanlık adına sahip çıkmak gerektiği bilinci giderek yaygınlaşmakta, böylece evrensel kültür gerçek anlamına kavuşmaktadır. Evrenselliğe ancak milli ve yerel kimliğini koruyabilmiş, orijinal değerler katkı sağlayabilir aksi takdirde evrensel kültürü zenginleştirmek yerine onun içinde bir hiç olarak kalmak kaçınılmazdır.

Hiç şüphesiz toplumları ve canlı birer organizma gibi olan şehirleri orijinal kimlikleri ile var eden, yüzyıllar boyunca deneyimlenen ve kuşaktan kuşağa aktarılarak insanların ortak hafızasında yer edinen geleneksel yaşam kültürüdür. Bu kültür; geçmişten günümüze uzanan, görenekleri, halk etimolojisini, âşık ve tekke edebiyatını, tarihi, halk hikayelerini, efsaneleri, destanları, halk hekimliğini, halk meteorolojisi ve takvimini, inanışları, halk oyunları ve müziğini, giyim-kuşam ve süslenmeyi, geleneksel halk sanatlarını, beslenme alışkanlıklarını ve halk mimarisini kapsar. İşte, kültürel mirasın maddi ve manevi bütün bu unsurları toplumların orijinal kimliğini ve kültürel birikimini ortaya koymaktadır.

Yerele ait bilginin her geçen gün biraz daha değerlendirildiği günümüzde, geleneksel yaşam kültürü, hayatı daha doğru anlamlandırmamızı imkân verdiği gibi, karşılaştığımız sorunların çözümünde kullanmamız için de bilgiler sunar. Ortak hafızayı oluşturan bu değerler ve davranışlar bütünü bir yandan toplumların sürekliliğini, yeni kuşakların toplumla bütünleşmesini sağlarken öte yandan özellikle gençlerin kendi kültürlerine yabancılaşmasını

önler. Nitekim 2003 yılında UNESCO tarafından kabul edilen “Somut Olmayan Kültürel Miras Sözleşmesi” de geleneksel yaşam kültürlerini insanlığın ortak kültür mirası, kültürel kimliğin temel ögesi ve küreselleşme çağında sürdürülebilir kalkınmanın güvencesi olarak kabul etmektedir.

2008 yılında Bolu Abant İzzet Baysal Üniversitesi Rektörlüğüne bağlı olarak kurulan Bolu Halk Kültürünü Araştırma ve Uygulama Merkezi (BAMER) de, Bolu'nun halk kültürü zenginliklerini korumak, tanıtmak ve gelecek nesillere iletmek; Bolu ve çevresine ait tarihi, kültürel ve edebi kaynakları yayımlayarak kültürümüze hizmet etmek görevi üstlenmiştir. Faaliyetlerine 19. Yüzyıl sonlarında inşa edilen ve mahsulü olduğu devrin hayat tarzını, estetik zevklerini yansıtan, Bolu'nun Millî Mücadele Devrine tanıklık etmiş, o devrin sembol yapısı Gülezler Konağında devam eden BAMER, böylece bir kültürel miras örneğini de korumakta ve onu çağdaş yaşamla bütünleştirerek geleceğe taşımaktadır. Bolu'da Üniversite ile halk arasında köprü kurarak bu milli ve evrensel sorumluluk etrafında birleşme ve bütünleşmeyi hedefleyen BAMER, bu alanda faaliyet gösteren, düşünen, yazan, arşiv ve koleksiyon yapan kişi, dernek ve kuruluşlar ile iş birliği yapmakta, yayınladığı kitaplar, düzenlediği, sempozyum, çalıştay, panel ve konferanslar ayrıca sergi, defile ve konserlerle Bolu kültür ve tarihinin farklı yönlerini ortaya koymaya çalışmaktadır. Çabalarımız Bolu'nun; Bolu Abant İzzet Baysal Üniversitesi, Bolu halkı, yerel yönetimler, kamu kurum ve kuruluşları ve sivil toplum örgütlerinin elbirliğiyle, 21. Yüzyılda da orijinal kimliğini koruyan, bunun için de halk kültürü unsurlarına bilinçli bir tavırla sahip çıkan ve onları özenle yaşatan örnek bir şehir olarak varlığını sürdürmesi içindir. Muhakkak ki Bolu, kendisi olarak kalabildikçe, zevkle yaşanan ve herkes için de görülmeye, tanınmaya ve tanıtılmaya değer bir şehir kimliğine sahip olacaktır.

Bolu kültürüne, tarihine, halk bilimine ışık tutacak kaynak eserleri, bu konuda akademik çalışma yapanlara, ilgililere ve meraklılarına ulaştırmayı amaçlayan BAMER, bugüne kadar 3'ü Gönük ve Gerede Belediyeleri ile ortak olmak üzere 24 kitap

yayımlamıştır. Söz konusu eserler arasına katılacak olan “XIX. Yüzyılda Mengen Kazası” adlı kitap da bunlardan biridir. 2021 yılında Tarık Yaldirak tarafından Düzce Üniversitesi Tarih Anabilim Dalına, “*XIX. yüzyılda Mengen Kazasının Sosyo-ekonomik Durumu*” adıyla sunulan yüksek lisans tezinden üretilen bu kitap, yerel kültür ve tarih çalışmalarına örnek teşkil edebilecek nitelikte orijinal bir araştırmadır. Mengen özelinde bölgenin kaybolmakta olan sosyal-ekonomik ve kültürel yaşamını belgelemesi ve bunu birinci elden kaynaklara dayanarak sunması açısından değer taşır. Bu çalışmanın yayınlanması konusunda desteğini esirgemeyen Sayın Rektörümüz Prof. Dr. Mustafa ALIŞARLI'ya şükranlarımızı sunar, Bolu kültür ve tarihine katkılarından dolayı Sosyal Bilgiler Öğretmeni Tarık YALDIRAK'a teşekkür ederiz.

Dr. Öğr. Üyesi Azize AKTAŞ YASA

BAMER Müdürü





## İÇİNDEKİLER

### SUNUŞ

ÖNSÖZ..... HATA! YER İŞARETİ TANIMLANMAMIŞ.

GİRİŞ ..... 8

BİRİNCİ BÖLÜM..... 16

MENGEN'İN İDARİ YAPISI ..... 16

1. MENGEN KAZASINDA GÖREV YAPAN MEMURLAR 17

2. MENGEN KAZASI'NDA İDARİ BİRİMLER: KÖYLER.. 28

İKİNCİ BÖLÜM ..... 34

XIX. YÜZYILDA MENGEN KAZASININ SOSYAL DURUMU  
..... 34

1. NÜFUS VE DAĞILIŞI ..... 34

2. HANELER VE AİLE TİPLERİ ..... 41

2.1 Haneler ..... 41

2.2 Aile Tipleri ..... 46

3. YAŞ DURUMLARI..... 50

3.1. Yaş Ortalamaları ..... 50

3.2. Nüfusun Yaş Gruplarına Dağılımı ..... 52

4. ÖLÜMLER ..... 57

5. LAKAPLAR ..... 60

6. MENGEN'DE SOSYAL MESELELER..... 65

ÜÇÜNCÜ BÖLÜM ..... 69

XIX. YÜZYILDA MENGEN KAZASI'NIN EKONOMİK  
YAPISI ..... 69

1. KAZA HALKININ GELİR DURUMU ..... 73

2. VERGİLER .....	79
3. TARIM VE HAYVACILIK.....	85
3.1 Tarım.....	85
3.2. Hayvancılık .....	93
4. AŞÇILIK .....	101
5. TOPRAK MESELELERİ .....	119
<b>SONUÇ .....</b>	<b>121</b>
<b>KAYNAKÇA .....</b>	<b>124</b>
<b>EKLER.....</b>	<b>134</b>

## KISALTMALAR

KISALTMA	BİBLİYOGRAFİK BİLGİ
A.DVN	Sadaret Divan Kalemî Belgeleri
AE.SMHD.II.	Ali Emiri Mahmud II
A.MKT.UM	Sadaret Mektubi Kalemî
A.g.e	Adı geçen eser
A.g.m	Adı geçen makale
A.g.t	Adı geçen tez
A.MKT.MVL.	Sadaret Mektubi Kalemî Meclis-i Vala Evrakı
A.MKT.UM.	Sadaret Mektubi Kalemî Umum Vilayet Evrakı
Bkz.	Bakınız
BOA.	Başbakanlık Osmanlı Arşivi
C.	Cilt
C.BLD	Cevdet Belediye
DH.MKT	Dahiliye Nezareti Mektubi Kalemî
DİA.	Türkiye Diyanet Vakfı İslam Ansiklopedisi
Ed.	Editör
H	Hicri
HAT.	Hatt-ı Hümayun
Haz.	Hazırlayan
KVS.	Kastamonu Vilayeti Salnamesi
M	Miladi
ML.VRD.TMT.d	Maliye Nezareti Varidat Muhasebesi Temettuat Defterleri
MVL.	Meclis-i Vala Riyaseti Belgeleri
NFS.d	Nüfus Defterleri
R.	Rumi
S.	Sayı
s.	Sayfa
Y.	Yıl

## ÖNSÖZ

Bu yayın 2021 yılında Düzce Üniversitesi Tarih Ana Bilim Dalı'nda Doç. Dr. İsmail YAŞAYANLAR danışmanlığında hazırladığım “*XIX. yüzyılda Mengen Kazasının Sosyo-ekonomik Durumu*” adlı yüksek lisans tezimin Bolu Abant İzzet Baysal Üniversitesi'ne (BAİBÜ) bağlı Bolu Halk Kültürünü Araştırma ve Uygulama Merkezi (BAMER) tarafından kitaplaştırılmasıdır.

Çalışmamın kitaplaştırılması sürecini başlatan BAMER Müdürü Dr. Öğr. Üyesi Azize AKTAŞ YASA ve Bolu Abant İzzet Baysal Üniversitesi Rektör Yardımcısı Prof. Dr. Samettin GÜNDÜZ hocalarım ile tez danışmanım Doç. Dr. İsmail YAŞAYANLAR hocam başta olmak üzere emeği geçen herkese teşekkür ederim.

Tarık YALDIRAK  
Bolu, 2022

## GİRİŞ

Dünyada yerel tarih çalışmaları 1950’li yıllardan itibaren popülerleşen bir bilimsel araştırma konusu olmuştur. Türkiye’de ise bunun yansımalarını XX. yüzyılın son çeyreğinde görmekteyiz. Türkiye’de yerel tarihe ilginin geç başlama sebebi; şehir arşivlerinin kurulamaması ve tarih çalışmalarının daha çok siyasi alanda yoğunlaşmış olması gösterilebilir.<sup>1</sup> Yerel tarihi diğer tarih türlerinden ayıran en önemli özelliklerinden biri, insan unsurunu tarihe dahil etmesidir. Geleneksel tarih anlayışı daha çok siyasal olaylara yer verirken insan kitlelerini ihmal eder. Halbuki yerel tarih, yaşanan olaylardan doğrudan ya da dolaylı olarak etkilenen “*insan*”ın daha gözle görülür olmasını sağlar.<sup>2</sup>

Bu kitabın konusu Mengen kazasının XIX. yüzyıldaki idari ve sosyo-ekonomik yapısıdır. Amacı ise, Bolu sancağının önce bir kazası olan daha sonra nahiye haline gelen Mengen’in XIX. yüzyıldaki sosyal ve ekonomik panoramasını sunmaktır. Ayrıca bu çalışmayla Bolu sancağıyla ilgili yapılacak bütüncül çalışmalara zemin hazırlamak ve Türkiye’deki yerel tarih araştırmalarına küçük de olsa katkıda bulunmak amaçlanmıştır.

### Kaynaklar

Kitabın dayandığı birincil kaynaklar Cumhurbaşkanlığı Devlet Arşivleri’nde bulunan, H 1246/M 1831 ve H 1256/M 1841 yıllarına ait 689 ve 714 numaralı nüfus defterleri, 4354-4379 numaraları arasındaki temettuat defterleri ve Mengen ile ilgili ince tasnif evrakların yanı sıra XIX. yüzyılda yayınlanan vilayet salnameleridir.

Kullanılan ilk kaynak türleri olan nüfus defterleri, XIX. yüzyıl Osmanlı tarihi için nüfus istatistikleri ihtiva eden önemli evraktır. Osmanlı devleti için nüfus istatistikleri oldukça önemliydi. XIX. yüzyıldaki merkezileşme, devleti yeni idari

---

<sup>1</sup> İshak Keskin, “Yerel Tarih Çalışmalarında Kullanılan Arşiv Kaynaklarının Üretildiği Kurumlar”, *Tarih Dergisi*, S. 47, İstanbul, 2009, s. 210-211.

<sup>2</sup> Aslı Avcı Akçalı, Erdal Aslan, “Yerel Tarih ve Tarih Öğretimindeki Rolü”, *Dokuz Eylül Üniversitesi Buca Eğitim Fakültesi Dergisi*, S. 21, 2007, s. 80-81.

sorumluluklar üstlenmek zorunda bırakmış ve bunların başarılı bir biçimde yerine getirilebilmesi için imparatorluğun beşerî ve mali kaynaklarına ilişkin bilgi edinilmesi zorunlu hale gelmişti. Modern orduya asker alınması, ordunun etkin ve yedek birimler olarak örgütlenmesinin zorunluluğu, erkek nüfusun sayısı ve yaş hakkında bilgi edinmeyi gerekli kılmıştı.<sup>3</sup> Bu yüzdendir ki nüfus sayımlarında sadece erkek nüfus sayılmıştı. Nüfus sayımları için merkez, eyalet ve sancaklarda defter nazırlıkları meydana getirildi. Defter nazırlıklarına memur olarak defter nazırı, mukayyid ve katipler tayin edildiler. Bu müessese bünyesinde defter nazırlarının görevleri, şehirle şehre bağlı kasaba ve köylerde doğanları, başka yerden gelip bölgeye yerleşen kimseleri nüfus defterlerine kaydetmek, ölenlerle göç edenleri defterden silmek, bunun yanı sıra seyahat etmek isteyenlerin almak zorunda oldukları mürur tezkereleri<sup>4</sup> işiyle ilgilenmekti.<sup>5</sup>

Kitapta ele alınan Mengen kazasına ait 1831 ve 1841 tarihli nüfus defterlerine göre Mengen kazası 25 köyden oluşuyordu. Defterlerde öncelikle hane reisinin adı lakabıyla birlikte “Rumbeylioğlu, Sarıkadioğlu, Türkmenoğlu” gibi yazılıyordu. Ardından kişi, muhtar ya da imam ise bu durum belirtiliyor, daha sonra “uzun boylu, aksakallı” şeklinde fiziksel özelliklerinden bahsediliyordu. Daha sonra kişinin adı ve yaşı yer alıyordu. Hane reisinin ardından kaydedilen kişilerin “oğlu, üvey oğlu, kayınpederi, hafidi(torunu), gulamı (kölesi)” gibi sıfatlarla aile reisine yakınlığı belirtiliyordu. 1831 tarihli nüfus defterinde sadece kişilere numara verilmişken, 1841 tarihli Mengen nüfus defterinde ise hane numaraları tek tek belirtilmişti.

Kitabın ikinci tür temel kaynağı temettuat defterleridir. Temettü kelime anlamı olarak kar etme, fayda görme anlamına

---

<sup>3</sup> Kemal Karpat, *Osmanlı Nüfusu (1830-1914)*, İstanbul: Timaş Yayınları, 2010, s. 35.

<sup>4</sup> Osmanlı devletinde şehirlerarası seyahat edebilmek için kullanılan izin belgesidir. Bkz., Mübahat S. Kütükoğlu, “Mürur Tezkiresi”, *Türkiye Diyanet Vakfı İslam Ansiklopedisi (DİA)*, C.32, İstanbul: Türkiye Diyanet Vakfı Yayınları, 2006, s. 61-62.

<sup>5</sup> Mehmet Güneş, “Osmanlı Dönemi Nüfus Sayımları ve Bu Sayımları İçeren Kayıtların Tahlili”, *Akademik Bakış*, C. 8, S. 15, Kış 2014, s. 227.

gelmektedir. <sup>6</sup> Osmanlı'da temettuat defterleri ahalinin yıllık kazancını, bu kazancı elde ettiği zanaat kolu ve tarımsal-hayvansal üretimi gösteren defterlerdir. Önceleri çeşitli adlar altında toplanan vergileri tek bir vergi altında toplamak maksadıyla, XIX. yüzyılın ortasında devlet, hane reislerinin gelirlerini tespit etmek için temettü sayımlarını başlatmıştır. Sadece 1841 ve 1845 senelerinde yapılan bu sayımlardan, dönemin sosyal ve ekonomik hayatına dair teferruatlı bilgiler edinilmektedir. İlk temettü sayımları muhassıl, müftü, mal ve emlak katipleriyle meclis azaları tarafından yapılırken, ikincisinde bir sistem değişikliğine gidilerek muhtarlar ve köy imamları tarafından yapılmıştır. Bu iki temettü sayımında tutulan defterlerde düzen ve içerik bakımından bir yeknesaklık söz konusu değildir.<sup>7</sup>

Mengen kazasına ait 1845 senesinde hazırlanmış olan 25 adet temettuat defteri mevcuttur. Bu defterler incelendiğinde hane reisi, hanede başka vergi mükellefi varsa bu kişilerin isimleri, ne işle meşgul oldukları, mezru ve gayr-ı mezru tarlaları, besledikleri hayvan türleri ve sayıları, dükkân ve her türlü işletmelerinden gelen gelirleri, yetişen tarım ürünleri ve ne miktarda yetiştirdiklerine varana kadar detaylı kayıtlar bulunmaktadır.

Defter tasnifleri haricinde Cumhurbaşkanlığı Devlet Arşivleri'nde bulunan Mengen kazasıyla ilgili evraklar da çalışmanın bir bütün haline gelmesini sağlamıştır. Ahalinin herhangi bir konudaki arzuhallerinden, vilayet meclisleri tarafından hazırlanan mazbatalara kadar pek çok konuyu içeren bu evrak arasında en çok kaza müdürleri hakkında yapılan şikâyet kayıtlarıyla karşılaşmıştır. Araştırma sırasında Sadaret, Babialı Evrak Odası, Dahiliye Nezareti, Hatt-ı Hümayun, İrade, Meclis-i Vala ve Şura-yı Devlet fonlarındaki evraklardan yararlanılmıştır.

Kitabın birinci el kaynak grubunun sonuncusunu vilayet salnameleri, özelde de Kastamonu vilayeti salnameleri teşkil etmektedir. Salnameler Osmanlı tarihi ve edebiyatı için araştırma

---

<sup>6</sup> Şemseddin Sami, *Kamus-i Türki*, Dersaadet: İkdam Matbaası, H. 1317, s. 437.

<sup>7</sup>Mübahat S. Kütükoğlu, "Osmanlı Sosyal ve İktisadi Kaynaklarından Temettüat Defterleri", *Belleten*, C. LIX, S. 225, 1995, s. 395-398.

yapmak isteyenler için önemli kaynaklarından. Kelime olarak “salname”, Farsça “sal” (yıl, sene) ve “name” (mektup, kitap) kelimelerinden meydana gelmiş bir birleşik isimdir. Aynı anlamda “nevsal” kelimesi de kullanılmaktadır.<sup>8</sup> Salnameler ana kategori olarak özel teşebbüsle ve devlet eliyle basılanlar olmak üzere iki grupta değerlendirilir. Devlet eliyle basılan salnameler ise kendi içlerinde devlet, nezaret ve vilayet salnameleri olarak üçe ayrılır.

Bu çalışmada kullanılan vilayet salnamelerinin ilk örneğini Saraybosna’da Salname-yi Vilayet-i Bosna adıyla H 1283 yılında neşredilmiş, bunu Halep (H 1284), Konya (H 1285), Suriye (H 1285) ve Tuna (H 1285) eyaletlerine ait salnameler izlemiştir. Osmanlı eyaletlerinde yayımlanan son salnameler, Beyrut vilayeti tarafından 1915-1917 yıllarında ve Bolu livası tarafından 1921-1922 yılında çıkarılmış olanlardır.<sup>9</sup> Mengen kazasının bağlı olduğu Bolu sancağı, XIX. yüzyılda Kastamonu vilayetinin bir parçası olduğundan, araştırmada Kastamonu vilayeti salnameleri kullanılmıştır. Kastamonu vilayeti salnameleri ilk defa H 1286 (M 1870) yılında çıkarılmaya başlanmış ve bu tarihte Mengen’in Gerede kazasına bağlı bir nahiye olduğu görülmektedir. Bu yüzden salnamelerde, Mengen’le ilgili çok fazla bilgi bulunmamaktadır. Sadece H 1314/M 1897 tarihinde yayınlanan salnamede ayrıntılı nüfus bilgileri yer almakta, diğer salnamelerde ise genellikle kaza müdürüyle birkaç memurun ismi geçmekte, kimi yerde Gerede kazasını anlatırken bir iki satırla Mengen nahiyesinden bahsedilmektedir.

### **Mengen’in Coğrafi Konumu ve XIX. Yüzyıla Kadarki Tarihçesi**

Kuzeyinde Devrek/Zonguldak, doğusunda Eskipazar/Çankırı, güneyinde Yığılca/Düzce, güneydoğusunda Gerede/Bolu, batısında ise Bolu şehrinin olduğu Mengen, 40-41 derece kuzey paralelleri ve 31-32 derece doğu meridyenleri

---

<sup>8</sup> Tefik Sütçü, “Sosyal Bilimlerde Araştırma Kaynağı Olarak Almanaklar, Salnameler ve Yıllıklar”, *İlmi Araştırmalar*, S. 18, 2004, s. 79-80.

<sup>9</sup> Bilgin Aydın, “Salname”, *DİA.*, C. 36, İstanbul: Türkiye Diyanet Vakfı Yayınları, 2009, s. 51-54.



arasında bulunmaktadır.<sup>10</sup> Dağlarla ovalar arasında geçiş oluşturan plato yüzeyleri kuru tarıma elverişli ve üzerinde yaygın olarak toprak bulunan sahalardır. Mengen'in üzerine kurulduğu alüvyal saha genel olarak zirai faaliyetler için yüksek bir potansiyele sahiptir.<sup>11</sup> Mengen, Karadeniz ikliminin denizden uzak etkisiyle iç bölgelerde hâkim olan karasal iklim arasında geçiş özelliği göstermektedir. Kışın soğuk, yazın ise Karadeniz kıyılarına göre daha az sıcak olmaktadır.<sup>12</sup>

Mengen adının kökeni hakkında kesin bir bilgi bulunmamakla birlikte mengeç (yün eğirmekte kullanılan mekik), mengel (ayak bileğine takılan süs bileziği) ya da mengü/bengü (ölümsüz, ebedi) kelimelerinden türetildiği düşünülmektedir.<sup>13</sup> Bolu ve havalisi hakkında en erken kayıtlara MÖ 6. yüzyılda Herodotos'ta rastlanmaktadır. Bu dönemde yöre Bitinya diye adlandırılan bölgenin içine dahildir.<sup>14</sup> Bölgeye sırasıyla Hititliler, Frigyalılar, Persler, İskender, Roma ve Bizans imparatorlukları hâkim olduktan sonra 1071 Malazgirt zaferiyle bölgenin Türkleşme süreci başlamıştır. Anadolu'nun siyasi birliğini sağlama yolundaki ilk sistemli hareket Anadolu Selçuklu Sultanı II. Kılıçarslan döneminde başlamıştır. 1176 Miryokefalon zaferinden sonra Bizans'a karşı giriştiği düzenli fetih hareketi, oğlu Sultan Mesut döneminde de devam etmiştir. Sultan Mesut Sakarya vadisine kadar yaptığı akınlarla hakimiyetini genişletmiştir. 1197 senesinde II. Alexius'a karşı yaptığı muharebeler neticesinde Devrek'i sınırlarına katmıştır. Kenan Ziya Taş'a göre Gerede daha önce Anadolu Selçuklu sınırlarına katılmış olmalıdır, Bolu'nun ise Bizans'ın elinde olma ihtimali çok azdır, nitekim Bizans kaynaklarında 1197'den sonra ne Bolu'nun ne de Gerede'nin adına

---

<sup>10</sup> Yusuf Aşkan, *Mengen'in Beşeri ve Ekonomik Coğrafyası*, [Yayımlanmamış Yüksek Lisans Tezi], Ankara: Gazi Üniversitesi, 1992, s. 1.

<sup>11</sup> Mesut Doğan, *Mengen Havzasının Beşeri ve İktisadi Coğrafyası*, İstanbul: Erbain Yayıncıları, 2011, s. 7-8.

<sup>12</sup> A.g.e., s. 14.

<sup>13</sup> Aydın Erçelik, *Geçmişten Günümüze Mengen ve Aşçılık*, İstanbul: Mengen Aşçılık ve Turizm Derneği, 2013, s. 210.

<sup>14</sup> Kenan Ziya Taş, *Osmanlı'nın Arka Bahçesi Bolu Sancağı*, İstanbul: Post Yayınları, 2017, s. 11-12.

rastlanmamaktadır.<sup>15</sup> Buna göre, Mengen'in coğrafi olarak Devrek ile Gerede arasında bulunduğu dikkate alınırsa Mengen'in fethinin Devrek'in fethinden önce gerçekleşmiş olması, kuvvetli bir ihtimaldir.

Beylikler döneminde ise bölgenin Candaroğlu egemenliği altında olduğu bilinmektedir. Aşıkpaşaoğlu tarihine göre Bolu, Mudurnu, Akyazı ve Konrapa Orhan Gazi döneminde Konur Alp tarafından fethedilmiştir.<sup>16</sup> Gerede ise 1395 yılında Yıldırım Bayezid tarafından Kastamonu'ya yapılan sefer sırasında Osmanlı topraklarına katılmıştır. Muhtemeldir ki Mengen de aynı zaman da Osmanlı'ya katılmıştır. Ankara Savaşı sırasında Timur'un saflarına geçen Candaroğlu beyi İsfendiyar, Timur'un savaşı kazanmasıyla birlikte eski hakimiyet alanına kavuşmuştur. Bolu sancağı da bu hakimiyet alanının içindedir. Çelebi Mehmet döneminde Candaroğulları ele geçirdikleri toprakları tekrar kaybetmişlerdir. Fatih Sultan Mehmet döneminde Candaroğullarına son verilmiş ve Candaroğlu İsmail Bey'e Yenişehir ve Yarhisar tımarlarını tevcih edilirken, oğlu Hasan'a Bolu sancağı verilmiştir. K.Z. Taş, 1519 yılının mufassal defteri olan TD 88 numaralı tahrir defterinde Mengen'in, nahiye olarak yazılması gerekirken, "Zeamet-i Mengen" diye yazıldığını ve bunda Mengen'in Candaroğlu ailesi mensuplarının zeameti olarak tasarruf edilmesinin rolü olduğunu belirtmektedir.<sup>17</sup>

XVI. yüzyıl başlarında Osmanlı İmparatorluğu, Rumeli ve Anadolu beylerbeylikleri olmak üzere idari olarak ikiye ayrılmıştır. Bolu sancağı, Anadolu beylerbeyliğine bağlı on yedi sancaktan biridir. İcmal defterlerinde sancağın bir alt birimi olarak nahiye tabiri kullanılmaktadır. Bu tarihlerde Bolu sancağına bağlı on altı nahiye bulunmaktadır. Bunlardan biri de Mengen nahiyesidir. Mengen nahiyesi adli taksimatta Çağa kadılığına bağlı bir merkezdir. 1519 tarihli tahrirde göre Mengen'e bağlı 27 köy 4

---

<sup>15</sup>Kenan Ziya Taş, *Tapu Tahrir Defterlerine Göre 16. Yüzyılda Bolu Sancağı*, [Yayımlanmamış Doktora Tezi], Ankara: Ankara Üniversitesi, 1993, s. 31.

<sup>16</sup>Derviş AhmedAşiki, *Aşıkpaşaoğlu Tarihi*, Haz. Hüseyin Nihal Atsız, İstanbul: Ötüken Neşriyat, 2014, s. 42.

<sup>17</sup>Yaşar Yücel, "Candaroğulları", *DİA.*, C.7, İstanbul: Türkiye Diyanet Vakfı Yayınları, 1993, s. 146-149.

mezra; 1568 tarihli tahrir e göre ise 22 köy, 3 mezra bulunmaktadır.<sup>18</sup>

1692 yılında Bolu, sancak statüsünden çıkarılarak voyvodalığa dönüştürüldü. Bunun nedeni ise Bolu'da yetkililerin, usulsüz ve fazla vergi toplamalarıydı. Voyvodalık, gelirlerin merkezi hazineye gönderilmesi için kurulmuştu.<sup>19</sup> Miri has haline gelerek darphane tarafından idare edilen Bolu'da voyvodalık idaresi 1811 yılında Sultan II. Mahmud tarafından kaldırılana kadar devam etti.<sup>20</sup> 1811 yılından itibaren Bolu tekrar sancak statüsüne döndürülerek mutasarrıflık tarafından yönetildi. Buna göre Bolu sancağına bağlı olan kazalar aşağıdaki tabloda belirtilmiştir:<sup>21</sup>

Bolu	Gerede	Mudurnu	Pavlu	Kıbrıs	Çağa
Mengen	Dörtdivan	Olak	Dirgine	Devrek	Yılanlıca
Hisarönü	Gölpazarı	Samako	Akçeşehir	Üskübü	Konrapa

Tablo I. XIX. Yüzyıl Başında Bolu Sancağı'nın Kazaları

1864 Vilayet Nizamnamesi'nde "*nahiye için birkaç köyün toplanmasıyla meydana gelen yerleşim yerleri, kaza olmayıp, kazalara ilhak edilerek nahiye itibar olunacaktır*" ifadesi geçmektedir. Ancak nahiye yönetimiyle ilgili bundan başka hiçbir malumat yer almamaktadır. Nahiye yönetimini, etraflı bir biçimde düzenleyen ve taşra idaresinin bir birimi haline getiren 1871 Vilayet Nizamnamesi'dir.<sup>22</sup> 1870 tarihli Kastamonu'ya ait vilayet salnamesinde ise Bolu sancağına bağlı kaza sayısı, merkez kazası hariç, Gerede, Bartın, Ereğli ve Göynük'ten ibaret olmak üzere 4'e düştüğü ve 12 köyden oluşan Mengen'in de Gerede kazasına bağlı

<sup>18</sup>Taş, a.g.e., s. 39-53.

<sup>19</sup>Erol Özvar, "Voyvoda", *DİA*, C.43, İstanbul: Türkiye Diyanet Vakfı Yayınları, 2013, s. 130.

<sup>20</sup>Kaya, a.g.t. s. 28.

<sup>21</sup>Mithad Kemal Bey, *Ayanlar Devrinde Bolu*, Haz. Hamdi Birgören, Bolu: Bolu Belediyesi Bolu Araştırmaları Merkezi, 2008, s.32.

<sup>22</sup>Mustafa Gençoğlu, "1864 ve 1871 Vilayet Nizamnamelerine Göre Osmanlı Taşra İdaresinde Yeniden Yapılanma", *Çankırı Karatekin Üniversitesi SBE Dergisi*, S. 2.1, 2011, s. 79-80.

bir nahiye olduđu gör÷lmektedir.<sup>23</sup> 1875 yılında ise Mengen nahiyesi bütün köyleriyle birlikte Gerede kazasına ilhak olunmuştur. Ancak ahali, Gerede'nin kendilerine uzak olması, üç buçuk ay boyunca kar altında kalması ve aralarında büyük bir dađ olmasından ötürü müşkül duruma düştüklerini belirten bir dilekçe yazmak suretiyle nahiye müdürlüğünün Mengen'de yeniden ihdas edilmesini talep etmişlerdi. Bu talep kabul görmüştür.<sup>24</sup>

---

<sup>23</sup>*Kastamonu Vilayeti Salnamesi (KVS.)*, Defa'1, Kastamonu: Kastamonu Vilayet Matbaası, 1286, s.50.

<sup>24</sup> T.C. Cumhurbaşkanlığı Devlet Arşivleri Osmanlı Arşivi Dairesi (BOA.), *Şurayı Devlet (ŞD.)*, 1642/42, Lef 3, 30 Rebiyülahir 1292.

## BİRİNCİ BÖLÜM

### MENGEN'İN İDARİ YAPISI

Klasik dönemde Osmanlı şehirlerini kadı yönetirdi. İlmiye sınıfında olan kadılar yörenin hem idari amiri hem de yargııcıydı. Aynı zamanda civardaki köy ve nahiyelerden de sorumluydu. Bu dönemde esnaf kethüdalarının, şehrin ileri gelenlerinin ve gayrimüslim cemaat ruhani reislerinin şehrin yönetimine katılmak için düzenli halde toplanmadıkları ve çalışmadıkları bilinmektedir.<sup>25</sup> Vergi toplama işi ise pek çok yerde mültezimlere aitti. Mültezimin kim olacağı ise belirli bir usule göre belirlenirdi. Bu usule göre, belirli bir mukataa arazi için, talipler mahallin en yetkili kişisine ne kadar meblağ ödeyeceklerini ve meblağın ne kadarının peşin olacağını bildirirlerdi. Ayrıca kendisine kefil olanların bir listesini de sunmaları gerekirdi. Taliplerin ve listede adı geçen kefillerin teklif edilen meblağı ödeyip ödeyemeyeceği kadı tarafından araştırılır ve sonra en uygun kişi tespit edilip İstanbul'a arz tezkiresi gönderilirdi. İstanbul'da gerekli tetkikler yapıldıktan sonra bir berat hazırlanıp gönderilir ve böylece mültezim belirlenmiş olurdu.<sup>26</sup>

1839 yılında Tanzimat Fermanı'nın ilanı ile birlikte iltizam sistemine son verilip muhassıllık sistemine geçildi. Vergi toplamak için tayin edilen muhassılın yanına mal, emlak ve nüfus katibi tayin edildi.<sup>27</sup> İki yıl boyunca uygulanan bu sistemden devlet umduğu neticeleri alamadı. Kazaların dışında sancaklarda da çok sayıda memurun görevlendirilmesinden dolayı yüksek maliyete sebep olduğu gerekçesiyle, 1842 yılında bu uygulamadan

---

<sup>25</sup> İlber Ortaylı, *Tanzimat Devrinde Osmanlı Mahalli İdareleri (1840-1880)*, Ankara: Türk Tarih Kurumu, 2018, s. 12.

<sup>26</sup> Mehmet Genç, "İltizam", *DİA*, C.22, İstanbul: Türkiye Diyanet Vakfı Yayınları, 2000, s. 154-155.

<sup>27</sup> Yücel Özkaya, Ali Akyıldız, "Muhassıl", *DİA*, C. 31, İstanbul: Türkiye Diyanet Vakfı Yayınları, 2006, s. 19.

vazgeçilerek eski vergi toplama sistemine geri dönüldü. İdari bölünme eyalet, sancak, kaza ve köy olarak yeniden belirlendi. Kazaların başına bölgenin ileri gelenlerinden birini, ahalinin seçimiyle kaza müdürü olarak tayin edilmesine karar verildi. Ancak kaza müdürlerine ahalinin önde gelenlerinin de kefil olması gerekiyordu.<sup>28</sup>

Muhassıllık sistemine geçilmesiyle birlikte muhassıl meclisleri de kuruldu. Bu meclisler Osmanlı'da yerel yönetim meclislerinin ilk örneği sayılır. Kazalardaki kaza meclisleri liva merkezinde bulunan muhassıl meclislerine bağlıydı.<sup>29</sup> Muhassıllık sistemi kaldırıldıktan sonra da bu meclisler görevlerini sürdürmeye devam etti ve resmi yazışmalarda memleket meclisleri adını aldılar.<sup>30</sup> Kaza meclisleri üç ayda bir toplanıp, gelir ve gideri inceler, vergi miktarını ve vergilerin toplanıp toplanmadıklarını, aşar ve rüsumatı üzerine alan kişilerin borcu olup olmadıklarını araştırırdı. Meclis üyelerinin seçimle belirlenmesi öngörülüyordu. Ancak bu kaideye imparatorluğun pek çok yerinde uyulmuyordu.<sup>31</sup>

Mengen kazasıyla ilgili bazı belgelerde Bolu Kaymakamı'nın kaza meclisinin meseleyi inceleyip kendisine rapor yazmasını istediği ya da Kaza Meclisin görüşünü Bolu Kaymakamı'na bildirdiği görülmektedir. Ancak Kaza Meclisi çok etkin bir kurum olarak işlememektedir ki, ahalinin de şikâyetçi olduğu zaman şikâyet ettiği kişi genellikle kaza müdürüdür.

## **1. MENGEN KAZASINDA GÖREV YAPAN**

### **MEMURLAR**

Aşağıdaki tablo Cumhurbaşkanlığı Devlet Arşivleri'nde, Mengen kazasıyla ilgili bulunan çeşitli evraklardan yararlanarak

---

<sup>28</sup> Sadık Fatih Torun, *Tanzimat'tan Meşrutiyete Türkiye'de Kaza Yönetimi*, Yayınlanmamış Yüksek Lisans Tezi, Ankara: Ankara Üniversitesi, 2005, s. 42-44.

<sup>29</sup> Ortaylı, a.g.e, s. 19-20.

<sup>30</sup> Ortaylı, a.g.e, s. 44.

<sup>31</sup> Ortaylı, a.g.e, s. 36.

derlenmiştir. Mengen kazasının müdürlerine ilişkin en erken tarihli kayıt 1847 senesine aittir.<sup>32</sup>

YIL	KAZA MÜDÜRÜ
? -1848	Alipaşazade Halil Ağa <sup>33</sup>
1848- ?	Nuri Bey <sup>34</sup>
? -1850	Feyzi Ağa <sup>35</sup>
1850-1855	Yelkovanoglu Ahmed Ağa <sup>36</sup>
1856-1856	Alipaşazade Halil Ağa <sup>37</sup>
1856-1859	Yelkovanoglu Ahmed Ağa <sup>38</sup>
1859-1860	Alipaşazade Halil Ağa <sup>39</sup>
1860-1860	Feyzi Ağa <sup>40</sup>
1861-1862	Hatiboğlu Hafız Mehmed Efendi <sup>41</sup>
1863-?	Alipaşazade Halil Ağa <sup>42</sup>
1866	Mustafa Efendi <sup>43</sup>

Tablo II. Mengen Kazası Müdürleri

Yukarıdaki tablodan izlenebildiği üzere on yedi sene zarfında Mengen’de tespit edebildiğimiz kadarıyla on kez kaza müdürü değişikliği yaşanmıştır. Hazineye yük olmamak için Mengen kazasına tayin edilen müdürler genellikle yerlilerden

<sup>32</sup> BOA., *Meclis-i Vala Riyaseti Belgeleri (MVL.)*, 17/56, Lef 1, 6 Zilkade 1263.

<sup>33</sup> BOA., *Sadaret Mektubi Kalemi (A.MKT.)*, 113/92, Lef 1, 30 1 Rebiyülahir 1265.

<sup>34</sup> BOA., *A.MKT.*, 113/92, Lef 1, 30 1 Rebiülahir 1265.

<sup>35</sup> BOA., *Sadaret Mektubi Kalemi Umum Vilayat Evrakı (A.MKT.UM.)*, 25/100, Lef 1, 10 Şevval 1266.

<sup>36</sup> BOA., *MVL.*, 233/68, Lef 1, 17 Şevval 1266.; BOA., *A.MKT.UM.*, 131/88, Lef 1, 7 Recep 1269.; BOA., *A.MKT.UM.* 186/34, Lef 1, 29 Cemaziyelahir 1271.

<sup>37</sup> BOA., *A.MKT.*, Lef 1, 243/99, Lef 1, 12 Zilkade 1272.

<sup>38</sup> BOA., *A.MKT.*, Lef 1, 243/99, Lef 1, 12 Zilkade 1272.; BOA., *MVL.*, 572/73, Lef 1, 3 Zilhicce 1273.; BOA., *A.MKT.UM.*, 323/43, Lef 1, 12 Muharrem 1275.

<sup>39</sup> BOA., *MVL.*, 593/73, Lef 1, 17 Cemaziyülevvel 1276.; BOA., *MVL.*, 605/98, Lef 1, 21 Rebiyülahir 1277.

<sup>40</sup> BOA., *A.MKT.UM.*, 500/35, Lef 1, 16 Rebiyülevvel 1278.

<sup>41</sup> BOA., *A.MKT.UM.*, 514/97, Lef 1, 6 Cemaziyülevvel 1278; BOA., *MVL.*, 632/63, Lef 2, 6 Muharrem 1279.

<sup>42</sup> BOA., *MVL.*, 410/76, Lef 1, 21 Ramazan 1279.

<sup>43</sup> BOA., *MVL.*, 494/56, Lef 1, 22 Zilkade 1282.

seçiliyor ve maaşsız olarak görev yapıyorlardı.<sup>44</sup> Vazife karşılığında maaş verilmemesine rağmen yörenin ileri gelenlerinin kazada güç dengelerini ellerinde tutabilmek adına rekabet içinde oldukları ve sürekli birbirlerini yerlerinden edip kaza yönetimini ele geçirmeye çalıştıkları anlaşılmaktadır.<sup>45</sup> Bu güç mücadelesi ortamında, kaza müdürlerinin ahali üzerinde baskı kurmaları ve haksız ihlallerinin ortaya çıkması şikâyetlere konu olmuştur.

16 Ekim 1847 tarihli bir arzuhalde Kaza Müdürü Halil Ağa'nın kayınpederi Ahmed Ağa'nın da desteğiyle halktan fazla öşür talep etmesi, ahaliye birtakım haksızlıklar ve zulümler yapması sebepleriyle şikâyet edilerek, meselenin tahkiki talep edilmiştir.<sup>46</sup> Yapılan inceleme sonucunda Halil Ağa suçlu bulunmuş ve Kastamonu valisi Bekir Sami Bey, Halil Ağa'yı görevinden azledip yerine yine Mengen'in ileri gelenlerinden Nuri Bey'i tayin etmiştir (7 Mart 1848).<sup>47</sup>

1850 senesine gelindiğinde bir şikâyet kaydından, o dönemde Feyzi Ağa'nın kaza müdürü olduğu anlaşılmaktadır. Şikâyetler genellikle diğer örneklerde olduğu gibi zulüm, haksızlık, fazladan öşür toplama ve usulsüzlükler üzerinedir.<sup>48</sup> Feyzi Ağa, hakkında yapılan şikâyetler neticesinde zimmetine para geçirmek suçundan görevinden azledilmiştir.<sup>49</sup> Feyzi Ağa'dan sonra kaza müdürlüğüne Yelkovanoglu Ahmed Ağa tayin edilmiştir (26 Ağustos 1850).<sup>50</sup> Feyzi Ağa hakkında şikâyetle bulunan eski müdürlerden Halil Ağa'dır. Ancak bu şikâyetlerin büyük kısmının asılsız olması, Halil Ağa'nın yandaşlarıyla birlikte hapse atılmasına neden olmuştur. Halil Ağa ve beraberindekiler kısa bir süre sonra, işleriyle ilgilenememeleri, ailelerinin sefil duruma düşmeleri ve en önemlisi kendisinin Eski Kaza Müdürü olması gerekçe gösterilerek

---

<sup>44</sup> BOA., *MVL.*, 720/49, Lef 1, 10 Zilkade 1282.; BOA., *MVL.*, 616/24, Lef 4, 13 Safer 1278.

<sup>45</sup> BOA., *MVL.*, 378/47, Lef 1, 14 Ramazan 1278.; BOA., *MVL.*, 572/73, Lef 1, 3 Zilhicce 1274.; BOA., *A.MKT.UM.*, 25/100, Lef 1 10 Şevval 1266.

<sup>46</sup> BOA., *MVL.*, 17/56, Lef 1, 6 Zilkade 1263.

<sup>47</sup> BOA., *A.MKT.*, 113/92, Lef 16, 1 Rebiyülahir 1265.

<sup>48</sup> BOA., *A.MKT.UM.*, 25/100, Lef 1, 10 Şevval 1266.

<sup>49</sup> BOA., *MVL.*, 233/68, Lef 1, 17 Şevval 1266.

<sup>50</sup> BOA., *MVL.*, 233/68, Lef 1, 17 Şevval 1266.



salıverilmiştir.<sup>51</sup> Bu sırada zimmetine para geçirme sebebiyle azledilen Feyzi Ağa hakkındaki iddiaların tekrardan gündeme getirilip, soruşturulması istenmiştir.<sup>52</sup> Feyzi Ağa ise 10 Nisan 1853'te Kastamonu Valisi'ne yazdığı bir mektupta kendisinin bir zamandır boşa olduğundan dolayı sefil duruma düştüğünü belirtip eyaletin Sinop Sancağı'nda bir kaza müdürlüğü talep etmiştir.<sup>53</sup> Feyzi Ağa'nın kendisinin sefil duruma düştüğünü belirtmesi, kaza müdürlerinin yörenin ileri gelenlerinden, hali vakti yerinde olan kişilerden seçtikleri dikkate alındığında, bu ifadenin bir hitap tarzı ya da bir sosyal konum zedelenmesi olduğu düşünülebilir.

Feyzi Ağa bu sıralarda kaza idaresini manipüle etmeye çalışmıştır. 16 Nisan 1853 tarihinde Bolu Kaymakamı'nın Kastamonu Valisi'ne yazdığı bir mektupta Mengen ahalisinin Kaza Müdürü Yelkvanoğlu Ahmet Ağa'dan hoşnut olduğu, ancak Eski Kaza Müdürü Feyzi Ağa'nın ve akrabası Ali Ağa'nın Ahmet Ağa'yı tahrik edip yanlış işler yapmaya zorladığından söz edilmektedir. Kaymakam, bu karışıklıkta Ahmet Ağa'nın görevinin devam etmesi yönünde talepte bulunmuştur.<sup>54</sup> Aynı Kaymakam daha sonra fikrini değiştirmiş, Ali Ağa'nın Vilayet dahilinde herhangi bir yere tayin edilmesini<sup>55</sup> ve akabinde Feyzi Ağa'nın yeniden Mengen kazasına müdür olarak atanmasını istemiştir.<sup>56</sup>

Yelkvanoğlu Ahmed Ağa hakkında yapılan tahkikatta, Ali ve Feyzi ağaların kendi menfaatleri doğrultusunda bazı kimseleri kışkırtmalarından dolayı huzursuzluk yaşandığı kanaatine varılmıştır.<sup>57</sup> 1855 yılına gelindiğinde Yelkvanoğlu Ahmed Ağa hakkında da fazla öşür toplamaktan ve uygunsuz hareketlerde bulunmaktan dolayı şikayetler gelmeye başlamıştır.<sup>58</sup> Yapılan inceleme sonucunda Ahmed Ağa'nın hareketleri uygunsuz

---

<sup>51</sup>BOA., *A.MKT.UM.*, 26/85, Lef 1, 13 Şevval 1266.

<sup>52</sup> BOA., *MVL.*, 94/79, Lef 1, 23 Zilkade 1266.

<sup>53</sup>BOA., *A.MKT.UM.*, 131/25, Lef 1, 1 Receb 1269.

<sup>54</sup>BOA., *A.MKT.UM.*, 131/88, Lef 1, 7 Receb 1269.

<sup>55</sup>BOA., *A.MKT.UM.*, 133/95, Lef 1, 25 Receb 1269.

<sup>56</sup>BOA., *A.MKT.UM.*, 136/21, Lef 117 Şaban 1269.

<sup>57</sup>BOA., *MVL.*, 261/88, Lef 1, 7 Zilhicce 1269.

<sup>58</sup> BOA., *Sadaret Divan Kalemi Belgeleri (A.DVN.)*, 102/52, Lef 1, 29 Cemazeyilahir 1271; BOA., *A.MKT.UM.* 186/34, Lef 1, 29 Cemazeyilahir 1271; BOA., *MVL.*, 162/6, Lef 1, 5 Receb 1271.

görölüp görevinden azledilmiştir. Azilden sonra Kastamonu Valisi'ne, Mengen ahalisinin hizmetlerinden hoşnut kaldığı eski Kaza Müdürü Halil Ağa'nın yeniden müdür olarak tayin edilmesine dair bir arzuhal ulaşmıştır. Vali Halil Ağa'nın müdürlüğe uygun olup olmadığını sorgulamak üzere Bolu Kaymakamı'ndan bilgi istemiş, nihayetinde Halil Ağa yeniden müdürlüğe atanmıştır.<sup>59</sup>

Eski Kaza Müdürü'nün suçsuzluğunun ispatlanması, yeni Müdür atamasına gölge düşürmüştür. Bu olumsuzluğa Halil Ağa'nın kısa sürede ahaliye zulmetmeye başlaması da etki etmiştir. Nihayetinde, masumiyeti ispatlanan Ahmed Ağa'nın yeniden kaza müdürü olması talep edilmiş ve bu istek olumlu karşılanarak Ahmed Ağa görevine iade edilmiştir.<sup>60</sup> Görevine yeniden kavuşan Yelkvanoğlu Ahmed Ağa hakkında bu sefer İstanbul'da ikamet eden Mengencililer tarafından şikâyet gelmiştir. Bu kişilerden biri sarayda aşçıbaşı iken diğer üçünün İstanbul'da hizmetkar oldukları belirtilmiştir. Ayrıca arzuhalde Mengen'de ikamet eden bir kişinin de imzası vardır. İmza sahipleri, Ahmed Ağa'nın *"her işi menfaatine uydurduğunu, Devlet-i Aliyye'den zuhur etmeyecek işlerin kendisinden sadır olduğunu ve sanki devr-i zulümde yaşıyor gibi hareket ettiğini ve o makama layık olmadığını"* belirtip hakkında tahkikat yapılmasını istemekteydiler.<sup>61</sup> Bu olumsuz arzuhal, Ahmed Ağa'nın kendi isteğiyle kaza müdürlüğünden istifa etmesine sebep olmuştur.<sup>62</sup> İstifa sonrası Halil Ağa yeniden kaza müdürü olmuştur. 12 Aralık 1859 tarihinde yedi kişinin imzasıyla gönderilen arzuhalde Halil Ağa tarafından zulme uğradıkları belirtilmiş ve kendisinin azledilip yerine Feyzi Ağa'nın tayin edilmesi talep edilmiştir.<sup>63</sup> 6 Kasım 1860 tarihinde Halil Ağa bir yıl önce toplanan aşar ve ağnam rüsümünün bir kısmını zimmetine geçirmek suçundan görevinden azledilip mahkemeye

---

<sup>59</sup>BOA, A.MKT.UM., 180/97, Lef 1, 16 Cemaziyülevvel 1271.

<sup>60</sup> BOA, A.MKT.UM., 243/99, Lef 1, 12 Zilkade 1272.

<sup>61</sup> BOA, MVL., 572/73, Lef 1, 3 Zilhicce 1274.

<sup>62</sup> BOA, MVL., 580/8, Lef 1, 29 Rebiyülahir 1275.

<sup>63</sup> BOA, MVL., 593/73, Lef 1, 17 Cemaziyülevvel 1276.

gönderilmiştir.<sup>64</sup> Bu durumda yeniden Feyzi Ağa kaza müdürü olarak atanmıştır (1 Aralık 1860).<sup>65</sup>

Feyzi Ağa'nın kaza müdürlüğü yine çok sürmemiş, 10 Nisan 1861 tarihinde Tığlıoğlu Mustafa'dan rüşvet aldığı gerekçesiyle görevinden alınmıştır. Feyzi Ağa, Tığlıoğlu Mustafa'ya “*seni müdür yaptıracağım*” diyerek kendisinden 10 bin kuruş rüşvet almış, bu sebeple her ikisi de mahkeme edilmiş ve ceza almışlardır.<sup>66</sup> Feyzi Ağa'ya aldığı rüşvetin iki katı ceza kesilmiş, ayrıca hem Feyzi Ağa hem de Tığlıoğlu Mustafa altı sene müddetinde kalebentliğe mahkûm edilip cezalarını çekmek üzere Sinop'a gönderilmişlerdir.<sup>67</sup>

Feyzi Ağa'nın yerine Hatiboğlu Hafız Mehmed Efendi tayin edilmiştir. Ahali Hafız Mehmed Efendi'den memnun olmasına rağmen, eski müdür Halil Ağa'nın yeniden müdür olarak atanması hususunda ısrarcıdır. Birkaç ay sonra Hafız Mehmed Efendi'nin Müdürlüğü kendi istifası sebebiyle son bulduğunda, ahalinin hala Halil Ağa'yı istediği görülmektedir.<sup>68</sup> Bu esnada müdürlük makamı bir süre boş kalmıştır. Mengen'de Halil Ağa'ya karşı olan bir grubun bu süreçte boş durmadığı, onun yeniden müdür olarak atanmasını engellemek için merkeze Halil Ağa'nın eskiden işlediği suçları hatırlatan bir yazı göndermişlerdir. Bu yazıda her ne kadar kendi isteğiyle görevinden ayrılmış olsa da Hafız Mehmed Efendi'nin yeniden müdür olarak ataması da talep edilmiştir.<sup>69</sup> Buna rağmen Halil Ağa yeniden kaza müdürü olmuştur (22 Nisan 1863).<sup>70</sup> Halil Ağa'nın ardından, üç yıl sonra Mengen'e Mustafa Efendi isimli bir kaza müdürü atanmıştır.<sup>71</sup>

1866'dan 1870'e kadar Mengen'de kaza müdürlüğü serencamında neler yaşandığı tespit edilememiştir. Mengen, sancak sisteminden vilayet sistemine geçilmesiyle birlikte Gerede kazasına

---

<sup>64</sup> BOA, *MVL.*, 605/98, Lef 1, 21 Rebiyülahir 1277.

<sup>65</sup> BOA, *A.MKT.UM.*, 439/55, Lef 1, 17 Cemaziyülevvel 1277.

<sup>66</sup> BOA, *MVL.*, 618/1, Lef 1, 28 Rebiyülevvel 1278.

<sup>67</sup> BOA, *MVL.*, 625/21, Lef 4, 7 Şevval 1278.

<sup>68</sup> BOA., *MVL.*, 632/63, Lef 2, 6 Muharrem 1279.

<sup>69</sup> BOA., *MVL.*, 410/76, Lef 1, 21 Ramazan 1279.

<sup>70</sup> BOA., *MVL.*, 648/18, Lef 2, 3 Zilkade 1279.

<sup>71</sup> BOA., *MVL.*, 494/16, Lef 1, 11 Zilkade 1282.

bağlı bir nahiye durumuna gelmiş ve bu tarihten sonra da nahiye müdürleri tarafından yönetilmeye başlanmıştır.

1831 ve 1841 tarihli nüfus defterlerinde 25 köyden oluşan Mengen kazası<sup>72</sup>, 1870 tarihli Kastamonu Vilayeti Salnamesinde Gerede kazasına bağlı bir nahiye konumundaydı ve 12 köyden ibaretti.<sup>73</sup> Tablo III'te XIX. yüzyılın sonuna kadar Mengen'de nahiye müdürlüğü yapan kişilerin isimleri yer almaktadır. Buna göre 1870-1898 arasında 11 nahiye müdürü görev yapmıştır.

HİCRİ	MİLADİ	NAHİYE MÜDÜRÜ
1286	1869/1870	Musa Ağa <sup>74</sup>
1287/1290	1870/1874	Mustafa Bey <sup>75</sup>
1291	1874/1875	Mehmed Rüşdü Efendi <sup>76</sup>
1292	1875/1876	Ahmed Nazif Efendi <sup>77</sup>
1293	1876/1877	Ali Efendi <sup>78</sup>
1296/1298	1879/1882	Mustafa Efendi <sup>79</sup>
1299	1882/1883	Osman Efendi <sup>80</sup>
1310	1893/1894	Ahmed Fevzi Efendi <sup>81</sup>
1311	1894/1895	Mehmed Niyazi Efendi <sup>82</sup>
1312	1895/1896	Bekir Efendi <sup>83</sup>

<sup>72</sup> BOA, *Nüfus Defterleri (NFS.d.)*, 689, 1246, vrk 2.; BOA, *NFS.d.*, 714, 1256, vrk 3.

<sup>73</sup> KVS., Def'a 1, Kastamonu Vilayet Matbaası, 1286, s. 130.

<sup>74</sup> KVS., Def'a 1, Kastamonu Vilayet Matbaası, 1286, s. 50.

<sup>75</sup> KVS., Def'a 2, Kastamonu Vilayet Matbaası, 1287 s. 77.; KVS., Def'a 3, Kastamonu Vilayet Matbaası, 1288, s. 76.; KVS., Def'a 4, Kastamonu Vilayet Matbaası, 1289 s. 75.; KVS., 1290 Def'a 5, Kastamonu Vilayet Matbaası, 1290, s. 76.

<sup>76</sup> KVS., Def'a 6, Kastamonu Vilayet Matbaası, 1291, s. 77.

<sup>77</sup> KVS., Def'a 7, Kastamonu Vilayet Matbaası, 1292, s. 110.

<sup>78</sup> KVS., Def'a 8, Kastamonu Vilayet Matbaası, 1293, s. 95.

<sup>79</sup> KVS., Def'a 11, Kastamonu Vilayet Matbaası, 1296 s. 98.; KVS., Def'a 12, Kastamonu Vilayet Matbaası, 1297, s. 142; KVS., Def'a 13, Kastamonu Vilayet Matbaası, 1298, s. 148.

<sup>80</sup> KVS., Def'a 14, Kastamonu Vilayet Matbaası, 1299, s. 159.

<sup>81</sup> KVS., Def'a 16, Kastamonu Vilayet Matbaası, 1310, s. 496.

<sup>82</sup> KVS., Def'a 17, Kastamonu Vilayet Matbaası, 1311, s. 229.

<sup>83</sup> KVS., Def'a 18, Kastamonu Vilayet Matbaası, 1312, s. 172.

Tablo III. Mengen Nahiyesi Müdürleri

XIX. yüzyılın ortalarına kadar şehirlerin idaresi tamamen kadınlara aitti. Kadıların yargının yanı sıra mülki, idari, mali ve beledi görevleri de vardı. Bu görevleri doğrudan kendileri veya yardımcıları olan naibler vasıtasıyla icra ediyorlardı. Sultan II. Mahmud döneminde merkezîyetçiliği artıran birtakım reformlar yapıldı. Bu arada taşra yöneticilerinin o zamanlar geçerli olan fen bilgilerine sahip olmaları istenmeye başlanmıştı. Halbuki medrese çıkışlı kadınlarda bu vasıf giderek azalmıştı. Süreç içinde kadıların yetkileri peyderpey daraltıldı ve sadece yargılama yetkisiyle sınırlı kaldılar.<sup>85</sup> Kadıların eğitime önem verildiği Sultan Abdülmecid döneminde, Şeyhülislam Meşrepzade Hafidi Arif Efendi 1854 yılında “*Muallimhane-i Nüvab*” adında Süleymaniye’de bir medrese inşa ettirdi. 1885’te “*Mekteb-i Nüvab*”, 1908’de “*Mederesü'l-kuzat*” adını alan bu okulda 20-35 yaş arasındakiler kabul edilir, dört yıl eğitim görürlerdi. Burada Dürer (Semavi İnciler), Mecelle Miras Hukuku, Şer’i hukuk, Devletler Hukuku, İktisat, Ceza Muhakemeleri Usulü, Ceza Kanunu, Kara ve Deniz Ticaret Kanunları, Vakıflar Mevzuatı, Arazi Kanunnamesi, Kitabet-i Resmîye, İdare Hukuku ve İcra Kanunu dersleri verilirdi.<sup>86</sup>

Çoğunlukla yargı çevresi geniş olan kadılar, kazalarına bağlı nahiyelere naibler atarlardı.<sup>87</sup> Kadı bir nahiyede Naib Mahkemesi kurardı. Ancak bunun için merkezi idarenin izni gerekmektedir. Bir nahiyeye naib tayin edilirken bazı

<sup>84</sup> KVS., Def’a 19, Kastamonu Vilayet Matbaası, 1314, s. 206.

<sup>85</sup> Ekrem Buğra Ekinci, *Osmanlı Mahkemeleri*, İstanbul: Arı Sanat Yayınları, 2004, s. 237-240.

<sup>86</sup> A. Refik Gür, *Osmanlı İmparatorluğu’nda Kadılık Müessesesi*, Haz. M. Nihat Aryol, İstanbul: Türkiye İş Bankası Kültür Yayınları, 2015, s. 77.

<sup>87</sup> Abdullah Demir, “Osmanlı Devleti’nde Kadılar ve Naibler”, *Uluslararası Sosyal Bilimler Dergisi*, S. 1, 2017, s. 36, 210-211.

suiistimallerin önlenmesi için o yerin ahalisinden olmamasına dikkat edilirdi.<sup>88</sup>

Tablo IV'te Kastamonu vilayeti salnamelerine göre Mengen'de görev yapan naibler listelenmiştir. Bu listeye göre Mengen'de altı farklı naib çeşitli dönemlerde görev yapmıştır.

HİCRİ	MİLADİ	NAİB
1288/1292	1871/1876	Mustafa Raşid Bey <sup>89</sup>
1294/1295	1877/1879	Şakir Efendi <sup>90</sup>
1296	1879/1880	Raşid Efendi <sup>91</sup>
1297	1880/1881	münhal <sup>92</sup>
1299	1882/1883	Emin Efendi <sup>93</sup>
1310	1893/1894	Mehmed Emin Efendi <sup>94</sup>
1311	1894/1895	münhal <sup>95</sup>
1312	1895/1896	Hacı Mustafa Bey <sup>96</sup>
1314	1897/1898	Emin Efendi <sup>97</sup>

Tablo IV. Mengen Nahiyesi Naibleri

Katipler Osmanlı bürokrasisinin işleyişinde önemli bir rol oynayan memurlardı. Devlet yazışmaları bu kişilerin ellerinden çıktığından ve her türlü sırra vakıf olduklarından önemli kişiler

<sup>88</sup> İlhan Şahin, "Nahiye", *DİA.*, C. 32, İstanbul: Türkiye Diyanet Vakfı Yayınları, 2006, s. 307.

<sup>89</sup> *KVS.*, Def'a 3, Kastamonu Vilayet Matbaası 1288, s. 76.; *KVS.*, Def'a 4, Kastamonu Vilayet Matbaası, 1289, s. 75.; *KVS.*, Def'a 5, Kastamonu Vilayet Matbaası 1290, s. 76.; *KVS.*, Def'a 4, 1289, Kastamonu Vilayet Matbaası s. 75.; *KVS.*, Def'a 5, Kastamonu Vilayet Matbaası, 1290, s. 76.; *KVS.*, Def'a 6, 1291, Kastamonu Vilayet Matbaası, s. 77.; *KVS.*, Def'a 7, Kastamonu Vilayet Matbaası, 1292, s. 110.

<sup>90</sup> *KVS.*, Def'a 9, Kastamonu Vilayet Matbaası 1294, s. 111.; *KVS.*, Def'a 10, Kastamonu Vilayet Matbaası, 1295, s. 99.

<sup>91</sup> *KVS.*, Def'a 11, Kastamonu Vilayet Matbaası, 1296, s. 98.

<sup>92</sup> *KVS.*, Def'a 12, Kastamonu Vilayet Matbaası, 1297, s. 142.

<sup>93</sup> *KVS.*, Def'a 14, Kastamonu Vilayet Matbaası, 1299, s. 159.

<sup>94</sup> *KVS.*, Def'a 16, Kastamonu Vilayet Matbaası, 1310, s. 496.

<sup>95</sup> *KVS.*, Def'a 17, Kastamonu Vilayet Matbaası, 1311, s. 229.

<sup>96</sup> *KVS.*, Def'a 18, Kastamonu Vilayet Matbaası, 1312, s. 172.

<sup>97</sup> *KVS.*, Def'a 19, Kastamonu Vilayet Matbaası, 1314, s. 206.

olarak görülürlerdi.<sup>98</sup> 1869-1898 tarihleri arasında 10 kâtip görev yapmıştı. Tablo V’de Mengen kazasında katiplik yapan memurların isimleri listelenmiştir.

HİCRİ	MİLADİ	KATİP
1286/1290	1869/1874	Tahir Efendi <sup>99</sup>
1291	1874/1875	Ahmed Tahir Efendi <sup>100</sup>
1292	1875/1876	Hafız Lütfi Efendi <sup>101</sup>
1293	1876/1877	Tahir Efendi <sup>102</sup>
1296	1279/1880	Emin Efendi <sup>103</sup>
1297/1298	1880/1882	Mahmud Efendi (Vukuat Katibi) <sup>104</sup>
1298	1881/1882	Emin Efendi <sup>105</sup>
1299	1882/1883	Mahmud Efendi (Tahrir ve Vergi Katibi) <sup>106</sup>
1310/1311	1893/1895	Süleyman Sabri Efendi <sup>107</sup>
1312/1314	1895/1898	Nuri Bey <sup>108</sup>

Tablo V. Mengen Nahiyesi Katipleri

Mengen’de vazife yapan bir başka görevli *nüfus mukayyidi* adı ile anılan Nüfus Memuru’dur. 28 Mart 1866 tarihli bir belgede Mengen kazasının nüfus mukayyidi olan Hüseyin Efendi’nin yirmi seneden beri bu vazifesinin yanı sıra Kaza Meclisi ve Tapu

<sup>98</sup>Erhan Afyoncu, Recep Ahışalı, “Katip”, *DİA*, C. 25, İstanbul: Türkiye Diyanet Vakfı Yayınları, 2002, s. 53.

<sup>99</sup>KVS.,Def’a 1, Kastamonu Vilayet Matbaası, 1286, s. 50.; KVS., Def’a 2, Kastamonu Vilayet Matbaası 1287, s. 77.; KVS., Def’a 3, Kastamonu Vilayet Matbaası, 1288, s. 76.; KVS., Def’a 4, Kastamonu Vilayet Matbaası, 1289, s. 75.; KVS.,Def’a 5, Kastamonu Vilayet Matbaası, 1290, s. 76.

<sup>100</sup>KVS.,Def’a 7, Kastamonu Vilayet Matbaası, 1292, s. 110.

<sup>101</sup>KVS.,Def’a 8, Kastamonu Vilayet Matbaası, 1293, s. 95

<sup>102</sup>KVS.,Def’a 9, Kastamonu Vilayet Matbaası, 1294, s. 111.

<sup>103</sup>KVS.,Def’a 10, Kastamonu Vilayet Matbaası, 1295, s. 99.

<sup>104</sup>KVS.,Def’a 11,Kastamonu Vilayet Matbaası, 1296, s. 98; KVS, Def’a 12, Kastamonu Vilayet Matbaası, 1297, s. 142.

<sup>105</sup>KVS.,Def’a 12, Kastamonu Vilayet Matbaası, 1297, s. 142.

<sup>106</sup>KVS.,Def’a 14, Kastamonu Vilayet Matbaası, 1299, s. 159.

<sup>107</sup>KVS.,Def’a 16, Kastamonu Vilayet Matbaası, 1310, s. 496.; KVS., Def’a 17, Kastamonu Vilayet Matbaası, 1311, s. 229.

<sup>108</sup>KVS.,Def’a 18, Kastamonu Vilayet Matbaası, 1312, s. 172.; KVS., Def’a 19, Kastamonu Vilayet Matbaası, 1314, s. 206.

Katiplığı yaptığı bildirilmekte, kendisinin Kaza Müdürü tarafından ek vazifelerinden ihraç edilmiş olduğu, nüfus mukayyitliğinden de atılmak istendiği ifade edilse de bunun kanuna uygun olmaması sebebiyle, görevine devam ettiği anlaşılmaktadır.<sup>109</sup>

Bu başlık altında değerlendirilebilecek diğer bir görevli imamlardır. Osmanlı Devleti'nde imamlar Müslüman topluma hizmet veren en geniş kadrodur. Tanzimat Devri'ne kadar mahalle ve köylerde imam, devletin en büyük temsilcilerinden biriydi. Kadılar tarafından denetlenir, ayrıca onlara pek çok konuda yardımcı olurlardı.<sup>110</sup> Muhtarlık kurumunun oluşturulması ile birlikte imam-hatiplerin cami dışındaki görevleri sona erdi.<sup>111</sup> Osmanlılarda imamlık ve hatiplik beraber zikredilip çoğu hatip aynı zamanda bulunduğu caminin imamıydı. Bununla birlikte hatiplik son dönemde bağımsız bir görev haline geldi.<sup>112</sup>

1845 tarihli Mengen kazasına ait temettuat defterlerine göre Mengen kazasını oluşturan köylerde görevli olan imam ve hatipler aşağıdaki tabloda listelenmiştir.

KÖYLER	TEMETTUAT DEFTERLERİEN GÖRE İMAM-HATİPLER	GÖREVİ
Bürnük	Mercimekoğlu Molla Osman bin Ali	İmam
Karacalar	Sarıkadioğlu Molla Sadık bin İlyas	Hatip
İlyaslar	Softaoğlu Molla Ali bin Ahmet	İmam
Serkez	Karahasanoğlu Molla Mehmet bin Osman	İmam
Serkez	Hemanoğlu Molla Mehmed bin Mehmed	Hatip

<sup>109</sup> BOA., MVL., 494/16 Lef 1, 11 Zilkade 1282.; KVS, Def'a 7, Kastamonu Vilayet Matbaası, 1292, s. 110.

<sup>110</sup> Kemal Beydilli, *Osmanlı Döneminde İmamlar ve Bir İmamın Günlüğü*, İstanbul: Pınar yayınları, 2018, s. 11-16.

<sup>111</sup> Faruk Tut, *Osmanlılarda İmam-Hatiplik Müessesesi*, [Yayımlanmamış Yüksek Lisans Tezi], İstanbul: Marmara Üniversitesi, 1991, s. 40.

<sup>112</sup>Tut, A.g.t, s. 40.



<b>Kuzgöl</b>	Kenanoğlu Molla Emin bin İmam Mustafa
<b>Kuzgöl</b>	Hatiboğlu Molla Osman bin Ömer Hatip
<b>Kadırgalar</b>	Rumbeğolu Hatib Mehmed Efendi Hatip bin Salih
<b>Çubuk</b>	Duzcuoğlu Hatib Hüseyin Efendi Hatip bin Ahmed
<b>Kavacık</b>	Salatoğlu Molla Abdürrahim bin İmam Osman
<b>Pazaryeri</b>	Hatiboğlu Mehmed bin İsmail Hatip
<b>Sazlar</b>	Köpuroğlu Mehmed bin Hasan Hatip

Tablo VI. Temettuat Defterlerinde Mengen Kazasının İmam ve Hatipleri

Nüfusu az olan yerlerde genellikle mescit bulunur nüfusun kalabalıklaşmasıyla birlikte ihtiyaç duyulursa, mescit camiye çevrilirdi. Temettuat kayıtlarına göre Nazırlar, Rükneddin, Karaşeyhler, Ma'ruflar, Güğüm, Dere, Akviran, Hacıahmedler, Demirciler, Karaishak, Şeyhler, Düzağaç, Kırındı, Seyre ve Müş'irler köylerinde ne imam ne de hatip bulunuyordu. Sazlar, Pazar, Çubuk, Kavurgalar ve Karacalar köylerinde din görevlisi olarak hatip; Bürnük ve Kavacık köylerinde ise imam vardı. Kuzgöl ve Serkez köylerinde ise hem imam hem de hatip bulunuyordu.

## 2. MENGEN KAZASI'NDA İDARİ BİRİMLER: KÖYLER

1831 ve 1841 tarihli nüfus defterlerine göre Mengen kazası 25 köyden oluşuyordu. Bu köyler Tablo VII'de gösterilmektedir.<sup>113</sup>

Bürnük	Müş'irler	Karacalar	İlyaslar	Serkez
Seyre	Kırındı	Düzağaç	Şeyhler	Karaishaklar
Kuzgöl	Demirciler	Kavurgalar	Hacıahmedler	Akviran
Çubuk	Dere	Güğüm	Ma'ruflar	Kavacık

<sup>113</sup> BOA., *NFS.d.*, 689, 1246, vrk 2.; BOA, *NFS.d.*, 714, 1256, vrk 3.

Karaşeyhler	Rükneddin	Nazırlar	Pazaryeri	Sazlar
-------------	-----------	----------	-----------	--------

Tablo VII. Nüfus Defterlerine Göre Mengen Kazasının Köyleri

1831 tarihli nüfus defterinde Kavurgalar olarak bilinen köy 1841 tarihli nüfus ve temettuat defterinde Kadırgalar ismiyle geçmektedir. Bugün, Mengen’de Kavurga isminde bir köy bulunmasa da bu adla bir sokak bulunmaktadır. Kadırgalar isminde bir köy ya da mahal ismi ise bulunmamaktadır. Dolayısıyla 1841 ve 1845 tarihli defterlerde köyün adının sehven yanlış yazılmış olma ihtimali yüksektir. Benzer bir durum 1831 tarihli nüfus defterinde Pazaryeri ismiyle kaydedilen, ancak daha sonraki kayıtlarda Pazar olarak geçen köy için ve yine 1831 kayıtlarında Karındı olarak yazılan, sonraki kayıtlarda Kırındı olarak anılan köy için de geçerlidir.

Eyalet sisteminden vilayet sistemine geçilmesiyle birlikte nahije haline gelen Mengen’in 1870 yılında 12 köyü bulunuyordu. Köy sayısının 25’ten 12’ye inmesi sınırlardaki değişikliklerle açıklanabileceği gibi bazı köylerin birleştirilmiş olması ihtimali de göz önüne alınmalıdır. Tablo VIII’de 1870 yılında Mengen’e bağlı köyler sıralanmıştır.<sup>114</sup>

Mengen Nahiyesine Bağlı Köyler	
Pazar	Kuzgöl
Nazırlar	Sazlar
Rükneddin	Kadırgalar
Akviran	Kavacık
Bürnük	Karacalar
Seyre	İlyaslar

Tablo VIII. 1870 Tarihli Kastamonu Salnamesine Göre Mengen Nahiyesinin Köyleri

Yüzyılın sonuna gelindiğinde ise Mengen nahiyesinin köy sayısı 37’ye çıkmıştır.<sup>115</sup> Sebep olarak artan nüfusla birlikte

<sup>114</sup>KVS., Def’a 1, Kastamonu Vilayet Matbaası, 1286, s. 130.

<sup>115</sup>KVS., Def’a 19, Kastamonu Vilayet Matbaası, 1314, s. 348-349.

köylerin ayrılması ve yine sınır değişiklikleri göz önüne alınmalıdır. 1898 tarihinde yayınlanan Kastamonu'ya ait vilayet salnamesinde yer alan köylerin isimleri nüfuslarıyla birlikte ikinci bölümde yer almaktadır.

Osmanlı idari teşkilatlanmasında en küçük birimlerini oluşturan köylerin muhtarlar tarafından yönetilmesi XIX. yüzyıldaki gelişmelerdendir. Muhtarlık kurumu ilk defa 1829 senesinde İstanbul'da Üsküdar, Galata ve Eyüp'te kurulmuştur.<sup>116</sup> İstanbul'dan sonra muhtarlık kurumunun kurulduğu ilk yer Kastamonu olarak bilinmektedir. Daha önce imamlarda olan mülki ve beledi amirlik vasfını muhtarlar üstlenmiştir.<sup>117</sup> Muhtarlar ahali tarafından oybirliğiyle seçilir, muhtar ahaliye, imam da muhtara kefil olurdu. Böylece mahalle ya da köyün asayişinden ve meydana gelen olaylardan bütün ahali sorumlu tutulmaktaydı.

Tanzimat öncesinde muhtarların yaptıkları işler aşağıda sıralanmıştır:

- Mahalle veya köyün güvenliğini sağlamak,
- Köyünden, mahallesinden veya kentinden başka bir yere gidecek olanlara ilmühaber vermek (suç işlemiş olanlar ve sürgün gelenlere izin verilemez),
- Doğan, ölen, kaybolan, başka yere göçenler ve başka yerden gelenleri kaydedip, günü gününe defter nazırına bildirmek,
- Mahallenin ya da köyün gelir gider defterini tutmak.<sup>118</sup>

Muhtarlar sancak merkezlerinde bulunan ve İstanbul'daki Ceride Nezareti'nin memuru olan defter nazırlarına bağlıydılar. Halk muhtardan memnun değilse imam ve ileri gelenler aracılığıyla mütesellime başvurup hakkında gerekli işlemin yapılmasını talep edebilirdi. 1842'de idari teşkilatın yeniden düzenlenmesiyle birlikte köy-kaza-sancak-eyalet idari birimleri

---

<sup>116</sup> Ali Akyıldız, Muhtarlık, *DİA*, C.31, İstanbul: Türkiye Diyanet Vakfı Yayınları, 2006, s. 51.

<sup>117</sup> İbrahim Özgül, Nazım Kartal, *Osmanlıda Yerel Yönetimlerin Gelişimi ve Yerel Yönetim Metinleri*, İstanbul: Hiper Yayın, 2019, s. 28-35.

<sup>118</sup> Musa Çadırcı, "Türkiye'de Muhtarlık Teşkilatının Kurulması Üzerine Bir İnceleme", *Belleten*, XXXIV, S. 135, 1970, s. 413.

oluşturuldu. Kaza müdürlerine vergi toplama görevi verilince, muhtarlar tahsildarlarla birlikte köyde kaza müdürlerinin temsilcisi konumuna geldiler.<sup>119</sup>

Tablo IX’da 1831 ve 1841 tarihli nüfus defterleri ile 1845 tarihli temettuat defterlerine göre Mengen Kazasına bağlı köylerin muhtarları sıralanmıştır.<sup>120</sup>

<b>Köyler</b>	<b>1831 Tarihli Nüfus Defterine Göre Muhtarlar</b>	<b>1841 Tarihli Nüfus Defterine Göre Muhtarlar</b>	<b>1845 Tarihli Temettuat Defterlerine Göre Muhtarlar</b>
<b>Bürnük</b>	Şabankadioğlu Mustafa bin Abdülkasım	Tanoğlu İbrahim bin Mustafa	Tanoğlu İbrahim bin Mustafa
<b>Müş’irler</b>	Değirmencioğlu Hacı Ali bin Ahmed	Aşçıoğlu Halil bin Ali	Süleymanoğlu Hacı Ali bin Ahmet
<b>Karacalar</b>	Kadioğlu Mustafa bin Hüseyin	Kadioğlu Molla Sadık bin İlyas	Belirtilmemiş
<b>İlyaslar</b>	Molla Selim bin Hüseyin	Belirtilmemiş	Hasanimamoğlu Selim bin Hüseyin
<b>Serkez</b>	Numanoğlu Selim bin Süleyman	Hemanoğlu Molla Mehmed bin Mehmed	Ahmedcioğlu İbrahim bin Ömer
<b>Seyre</b>	Mehmet Tahir Efendi bin Mehmed Memiş	Alibeğioğlu Hüseyin bin Hasan	Belirtilmemiş
<b>Kırındı</b>	Eyübkadioğlu Osman bin Abdurrahman	Eyübkadioğlu Hüseyin bin Abdurrahman	Belirtilmemiş
<b>Düzağaç</b>	İmamoğlu Sadık bin Hasan	Akçeoğlu İbrahim bin Abdürrahim	Beğlioğlu Mehmet bin Süleyman
<b>Şeyhler</b>	Hacıkadioğlu Salih	Mollaoğlu İbrahim bin	Belirtilmemiş

<sup>119</sup> Musa Çadırcı, Tanzimat Sürecinde Türkiye Anadolu Kentleri, Ankara: İmge Kitabevi, 2011, s. 61-63.

<sup>120</sup> BOA., *NFS.d.*, 689, 1246; BOA., *NFS.d.*, 714, 1256.

	bin Tahir	Mustafa	
<b>Karaishak</b>	Hamzaođlu Ali bin Mehmed	Süleymanođlu Mahmud bin Mehmed	Süleymanađaođlu Mahmud bin Mehmet
<b>Kuzgöl</b>	Hatibođlu Osman bin Ömer	Suhteođlu Hüseyin bin Hüseyin	Kocahüseyinođlu Hüseyin bin Mehmet
<b>Demirciler</b>	Karabađođlu İsmail bin Halil	Kırbađođlu İsmail bin İsmail	Belirtilmemiř
<b>Kavurgalar</b>	Rumbeđođlu Hüseyin bin Hasan	Rumbeđođlu Molla Hüseyin bin Hasan	Belirtilmemiř
<b>Haciahmedler</b>	Kozođlu Ahmed bin Ahmed	Kavilliođlu Ahmed bin Ahmed	Belirtilmemiř
<b>Akviran</b>	Kalyoncuođlu Abdullah bin Halil	Belirtilmemiř	Kıyasođlu Hüseyin bin Hasan
<b>Çubuk</b>	Demirciođlu İbrahim bin Hasan	Kabasakalođlu Mehmed bin Hasan	Belirtilmemiř
<b>Dere</b>	Kadiođlu Mehmed bin Mehmed	Durmuřođlu Ömer bin Halil	Belirtilmemiř
<b>Güğü</b>	Çakıllođlu Ali bin Ahmed	Hızarcıođlu Mehmed bin Mehmed	Belirtilmemiř
<b>Ma'ruflar</b>	Hüseyinođlu Abdullah bin Mehmed	Sebbahođlu Ali bin Mehmed	Belirtilmemiř
<b>Kavacık</b>	Selimođlu Hasan bin Mehmed	řahinođlu Mustafa bin Mustafa	řahinođlu Mustafa bin Mustafa
<b>Karařeyhler</b>	Kalemođlu Abdullah bin Hüseyin	Kalemođlu Abdullah bin Hüseyin	Mahmudođlu Ahmed bin Ali
<b>Rükneddin</b>	Karaeyübođlu Mustafa bin	Karaeyübođlu Mustafa bin	Kemalođlu Hüseyin

	Mustafa	Mustafa	bin Halil
<b>Nazırlar</b>	Hüseyinçelebioğlu Ahmet bin Mustafa	Kemaloğlu İbrahim bin İbrahim	Battaloğlu Abdullah bin Ahmet
<b>Pazaryeri</b>	Alioğlu İbrahim Efendi bin Osman	Alioğlu Halil bin İbrahim	Berberoğlu Ahmed bin Ahmed
<b>Sazlar</b>	Hasanbeğoğlu Ali bin İsmail	Hasanbeğoğlu Ali bin İbrahim	Köpüroğlu Mehmed bin Hasan

Tablo IX. Nüfus ve Temettuat Defterlerine Göre Mengen Kazasına Bağlı Köylerin Muhtarları

1831 tarihli nüfus defterinde tüm köylerin muhtarları belirtilmişken, 1841 tarihli nüfus defterinde Akviran köyünün muhtarı kaydedilmemiştir. Bu durum sehven yapılmış bir hatayı işaret edebileceği gibi, köyün o tarihte seçilmiş bir muhtarı olmadığını da gösterebilir. 1831'den 1841'e aradan geçen 10 yıllık süreçte Kavurgalar köyünün muhtarı Rumbegözü Hüseyin bin Hasan, Rükneddin köyünün muhtarı Karaeyüboğlu Mustafa bin Mustafa ve Karşeyhler köyünün muhtarı Kalemözü Abdullah bin Hüseyin haricinde bütün muhtarlar değişmiştir. Pazaryeri köyünde Alioğlu ailesi, Karacalar köyünde Kadioğlu ailesi, Kırındı köyünde ise Eyübkadioğlu ailesi muhtarlık vazifesini sürdürmüş, aynı aileden başka kişiler de muhtarlık yapmıştır. 1841'den 1845'e kadar ise muhtarı kaydedilen 14 köyden 13'ünün muhtarı değişmiş, sadece Bürnük'ün muhtarı Tanoğlu İbrahim bin Mustafa vazifede kalmaya devam etmiştir.

## İKİNCİ BÖLÜM

### XIX. YÜZYILDA MENGEN KAZASININ SOSYAL DURUMU

#### 1. NÜFUS VE DAĞILIŞI

Belirli bir bölgede belirli bir zaman aralığı içinde yaşayan insan miktarına nüfus denilmektedir. Söz konusu olan bir metropol, şehir, kasaba, mahalle ya da köy olabilir. İnsanlar yaşamını cemaat, klan, topluluk, aşiret veya millet şeklinde çeşitli büyüklüklerde ve yoğunluklarda sürdürür. Öyle ki insan yaşamına uygun olmayan coğrafyalarda nüfus seyrek iken, uygun olan yerlerde nüfus yoğundur. Nüfus yoğunluklarındaki farklılığın ana sebebi insan-coğrafya-doğal kaynak ilişkisinde yatmaktadır.<sup>121</sup> XVIII. ve XIX. yüzyıllarda gerçekleşen sanayileşme, kentleşme ve kapitalizm süreçleriyle birlikte insanlar kentlere ve fabrikalara akın etmişlerdir. Bu göç hareketinden dolayı da devletler, nüfuslarını tespit etme ihtiyacı duymuşlar ve bu amaçla harekete geçmişlerdir. Osmanlı Devleti modern anlamdaki ilk nüfus sayımını 1831 yılında gerçekleştirmiştir.<sup>122</sup>

Osmanlı Devleti özelinde, 1831 nüfus sayımının başlıca amacı Sultan II. Mahmud'un ıslahat yapma isteğidir. Gerilemenin başlamasından bu yana yenilik teşebbüslerinin karşısına dikilen Yeniçeri ordusunun, 1826'da lağvedilmesiyle birlikte Sultan II. Mahmud padişahlık salahiyetlerine kavuşmuş ve dilediği reformları gerçekleştirme imkânı bulmuştu. Yeniçeri ordusunun kaldırılmasının ardından gerekli olan ilk reform yeni bir ordunun kurulmasıydı. Bu ordunun kurulması için gerekli vergi kaynaklarının ve askerlik yapabilecek kişilerin tespit edilmesi

---

<sup>121</sup>Levent Aksu, "Dünya'da ve Türkiye'de Nüfus Analizleri", *Istanbul Journal of Sociological Studies*, S. 25, 2011, s. 219.

<sup>122</sup> İbrahim Serbestoğlu, "19. Yüzyılda Osmanlı Devleti'nde Nüfus Algısının Değişimi ve Nüfus Artırma Çabasında Müfettişlerin Rolü", *Balıkesir Üniversitesi Sosyal Bilimler Enstitüsü Dergisi*, C. 17, S. 31, 2004, s. 259.

gerekiyordu.<sup>123</sup> Bu doğrultuda 1831 yılında yapılan nüfus sayımı, Osmanlı İmparatorluğu'nun ilk nüfus sayımı olarak kabul edilmektedir. Ancak Kemal Karpat nüfus verileri olmadan vergi toplamanın imkansızlığına değinerek, ilk olarak Enver Ziya Karal tarafından ortaya atılan “*ilk sayım*” iddiasının pek geçerli olmadığını ifade etmektedir. 1831 sayımlarına imparatorluk oldukça önem vermiş ve sayımı gizli tutmuştu. 1774-1829 yılları arasında erkeklerin 20 yıl ya da daha fazla süre ile askerlik yaptıkları göz önüne alındığında sayımın, ahalide kuşku uyandırmaması gerekiyordu. Bu yüzden ahalinin doğru bilgi vermesini sağlamak ve güven uyandırmak amacıyla sayım memurları genellikle ulema arasından seçilmişti.<sup>124</sup> Devletin herhangi bir maksatla Müslüman nüfusu fazla Hıristiyan nüfusu az gösterdiğine yönelik iddialar mevcut ise de bu durum devletin bir takım vergi kaynaklarından mahrum olma sonucunu doğuracağı için anlamsızdır.<sup>125</sup> 1831 sayımıyla birlikte nüfus işleri için teşkilatlanma süreci de başlamıştır. Sayım sonuçlarının değerlendirmesi için Ceride-yi Nüfus Nezareti kurulmuştur. Ardından eyalet ve bazı sancaklara nüfus nazırları, kazalara nüfus memurları, nahiyelere de mukayyid unvanlı memurlar görevlendirilmiştir. Böylece doğum, ölüm ve göç olayları için kayıtların sistemli bir şekilde tutulması amaçlanmıştır.<sup>126</sup>

Osmanlı Devleti XIX. yüzyıl boyunca çağdaşı olan diğer devletler gibi nüfusu artırma politikası izledi. Nüfus bir medeniyet ölçüsü olarak görülmekteydi. Bu doğrultuda kasıtlı olarak çocuk düşürme yasaklandı, kızların evlenmesi için aile büyüklerinden izin alması şartı kaldırıldı ve evlilik aşamasında meydana gelen aşırı masrafların sınırlandırılması kararlaştırıldı.<sup>127</sup>

1831 ve 1841 tarihlerinde yapılan nüfus sayımlarının amacı vergi veren ve askere alınabilecek nüfusu tespit etmek olduğundan sadece erkekler sayılmıştır. Eğer köylerin ve genel olarak kazanın

---

<sup>123</sup> Enver Ziya Karal, *Osmanlı İmparatorluğunda İlk Nüfus Sayımı 1831*, Ankara: T.C. Başbakanlık Devlet İstatistik Enstitüsü, 2010, s. 10-11.

<sup>124</sup> Karpat, a.g.e., s. 62- 67.

<sup>125</sup> Karal, a.g.e., s. 22.

<sup>126</sup> Serbestoğlu, a.g.m., s. 260.

<sup>127</sup> Serbestoğlu, a.g.m., s. 262.



tahmini bir nüfusu bulunmak isteniyorsa eldeki erkek nüfus sayısını ikiyle çarpabiliriz.

Tablo X’da 1831 ve 1841 tarihli nüfus defterlerine göre Mengen kazasına bağlı köylerin ve kazanın toplam nüfusu verilmiştir.

<b>KÖYLER</b>	<b>1831 ERKEK NÜFUSU</b> <sup>128</sup>	<b>1831 TOPLAM NÜFUS (TAHMİNİ)</b>	<b>1841 ERKEK NÜFUSU</b> <sup>129</sup>	<b>1841 TOPLAM NÜFUS (TAHMİNİ)</b>	<b>1831’DEN 1841’E NÜFUS ARTIŞ ORANLA RI</b>
<b>Akviran</b>	143	286	162	324	% 13,29
<b>Pazar</b>	99	198	106	212	% 7,07
<b>Bürnük</b>	94	188	99	198	%4,26
<b>Çubuk</b>	100	200	90	180	% 10
<b>Demirciler</b>	53	106	56	112	%5,66
<b>Dere</b>	25	50	38	76	%52
<b>Düzağaç</b>	65	130	76	152	% 16,92
<b>Güğüm</b>	13	26	20	40	% 53,85
<b>Hacıahmed ler</b>	91	182	80	160	% -12,08
<b>İlyaslar</b>	116	232	118	236	% 1,72
<b>Karışeyhle r</b>	61	122	68	136	% 11,48
<b>Karacalar</b>	170	340	187	374	% 10
<b>Karaishak</b>	55	110	78	156	%41,82
<b>Kavacık</b>	50	100	52	104	% 4
<b>Kavurgalar</b>	140	280	136	272	% -2,36
<b>Kırındı</b>	33	66	31	62	% -6,6
<b>Kuzgöl</b>	189	378	243	486	%28,57
<b>Ma’ruflar</b>	18	36	20	40	% 11,11

<sup>128</sup> BOA., *NFS.d.*, 689, 1246.

<sup>129</sup> BOA., *NFS.d.*, 714, 1256.

<b>Müş'irler</b>	17	34	28	56	%64,71
<b>Nazırlar</b>	134	268	138	276	% 2,99
<b>Rükneddin</b>	104	208	110	220	% 5,77
<b>Sazlar</b>	134	268	148	296	% 10,45
<b>Serkez</b>	51	102	60	120	% 17,65
<b>Seyre</b>	95	190	106	212	% 11,58
<b>Şeyhler</b>	65	130	72	144	% 10,77
<b>TOPLAM</b>	<b>2115</b>	<b>4230</b>	<b>2322</b>	<b>4644</b>	<b>% 9,79</b>

Tablo X. 1831 ve 1841 Tarihli Nüfus Verileri

Gerçek nüfus sayıları tahmini nüfuslardan daha fazla olmalıdır. Çünkü uzun askerlik süreleri ve ardı ardına yapılan savaşlardan dolayı kadın nüfusun erkek nüfusundan fazla olması gerekir. Mengen kazasının 1831 tarihli nüfus defterine göre erkek nüfusu 2115'tir. Bu sayımda Bolu sancağının nüfusu ise 24670 olarak tespit edilmiştir.<sup>130</sup> Buna göre, Mengen nüfusu, Bolu sancağının %8,57'sini oluşturmaktadır.

1841 tarihli nüfus defterine göre ise Mengen nüfusu 2322'dir. Aradan geçen on yıllık sürede kazadaki erkek sayısı 207 kişi artmıştır. En az erkek nüfusu kadar kadın nüfusunun da var olduğu düşünülürse, kazanın nüfusu en az 4230'dan 4644'e yükselmiştir. Bu durum nüfusa oranlandığında %9,79'luk bir artış olduğu görülür.

En fazla nüfusa sahip olan köy Kuzgöl'dür. Köyde 1831 yılında 189 erkek nüfus tespit edilirken 1841 yılında 243'e çıkmıştır. Mengen'in en az nüfusa sahip olan köyü ise 1831 yılında 13 erkek nüfusuyla Güğüm köyüdür. 1841 yılında hem Güğüm köyünün hem de Ma'ruflar köyünün 20 erkek nüfusları vardır, böylece Mengen kazasının en az nüfuslu köyleri ikiye çıkmıştır. 1831'den 1841 yılına kadar 10 yıllık süre zarfında 25 köyden 22'sinin nüfusunun arttığı görülmektedir. Nüfus artış oranının en fazla olduğu köy, %53,85 oranla Güğüm köyüdür. 1831'de 13 olan

<sup>130</sup> Haz. Cem Behar, *Osmanlı İmparatorluğu'nun ve Türkiye'nin Nüfusu 1500-1927*, Ankara: T.C Başbakanlık Devlet İstatistik Enstitüsü, 2003, s. 23.

erkek nüfus 10 yıl sonra 20'ye yükselmiştir. Nüfusu en az oranda artan köy ise %1,72 oranla İlyaslardır. 1831'de 116 erkek nüfusu olan köyün 10 yıl sonra 118 erkek nüfusu vardır.

Mengen kazasının üç köyünün on yıllık süreçte nüfusunun azaldığı görülmüştür. Bu köyler: Kaburgalar, Kırındı ve Hacıahmedler'dir. Nüfus düşüşünün en fazla görüldüğü köy %12,08 oranla Hacıahmedler olmuştur. 1831'de 91 erkek nüfusa sahip olan köyün 1841'de 80 erkek nüfusu bulunmaktadır.

Bahsi geçen nüfus defterlerinin dışında 1870 ve 1898 tarihli Kastamonu salnamelerinde Mengen'e ait nüfus verileri yer almaktadır. İlkinde Mengen geneline ait veriler yer alırken, ikincisinde tüm köylerin nüfus verileri bulunmaktadır. Kazaya ait gayrimüslim nüfus defteri bulunmadığı gibi salnamelerde de ilgili tarihlerde, Mengen'de, gayrimüslim nüfusun bulunmadığı görülmektedir. 1870'te Mengen'de 633 hanede 2306 erkek nüfus bulunduğu görülmektedir. Yine bir o kadar kadın nüfusunun bulunduğu varsayılırsa toplam nüfus tahminen 4612 olmalıdır.<sup>131</sup> Kadınlar ilk defa, 1880'li yılların başında başlayan, 1893 yılında toplanıp bir araya getirilebilen ve tarihte "1893 nüfus sayımı" olarak anılan sayımda sayılmışlardır.<sup>132</sup> 1898 yılında ise Mengen nahiyesinin nüfusu 8147 olarak tespit edilmiştir. 1831 ve 1841 yıllarında 25 olan köy sayısı, 1870'de 12'ye düşmüş, 1898'de ise 37'ye yükselmiştir.<sup>133</sup>

Aşağıdaki tabloda 1898 tarihli salnameye göre Mengen nahiyesine bağlı köyler ve nüfusları verilmiştir.

1898 YILINDA MENGEN NAHİYESİNİN NÜFUSU			
KÖY	NÜFUS	KÖY	NÜFUS
Pazar	393	Kırındı	151
Düzağaç	278	Arak	213
Alibeyler	112	Karışeyhler	271

<sup>131</sup> KVS., Def'a 1, Kastamonu Vilayet Matbaası, 1286, s. 111.

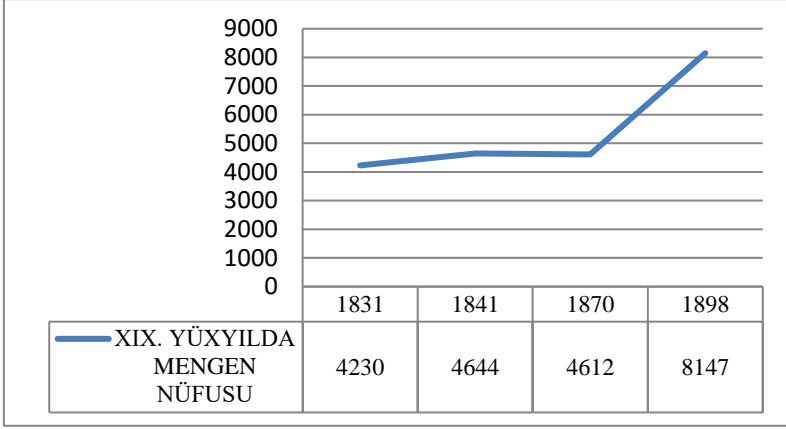
<sup>132</sup> Güneş, a.g.m., s. 228

<sup>133</sup> KVS., Def'a 19, Kastamonu Vilayet Matbaası, 1314, s. 348-349.

<b>Müşirler</b>	83	<b>Çay</b>	270
<b>Şeyhler</b>	235	<b>Çardak</b>	166
<b>Kösekadılar</b>	58	<b>Karaeyübler</b>	350
<b>Seyre</b>	234	<b>Maruflar</b>	72
<b>Kavacık</b>	194	<b>Çubuk</b>	291
<b>Akviran</b>	247	<b>Teberrük</b>	175
<b>Hacıahmedler</b>	239	<b>Rumbeyli</b>	296
<b>Nazırlar</b>	229	<b>Kadıköy</b>	271
<b>Serkez</b>	236	<b>Sarıkadılar</b>	190
<b>Karacalar</b>	223	<b>İlyaslar</b>	335
<b>Karaishaklar</b>	195	<b>Bürnük</b>	344
<b>Demirciler</b>	215	<b>Dere</b>	141
<b>Güğüm</b>	93	<b>Yörükler</b>	139
<b>Kıyaslar</b>	327	<b>Harkatlar</b>	122
<b>Beşler</b>	232	<b>Düzköy</b>	235
<b>Kuzgöl</b>	292	<b>TOPLAM</b>	<b>8147</b>

Tablo XI. 1898 Tarihli Kastamonu Salnamesine Göre Mengen Nahiyesinin Nüfusu

1898 tarihli salnamede, 1831 ve 1841 nüfus defterlerinde yer alan köylere ek olarak Alibeyler, Kösekadılar, Arak, Çay, Çardak, Karaeyübler, Rumbeyli, Kadıköy, Sarıkadılar, Yörükler, Kıyaslar, Harkatlar, Düzköy ve Beşler köylerinin adları geçmektedir. Daha önce nüfus defterlerinde yer alan Kavurgalar, Rükneddin ve Sazlar köylerinin ise adı geçmemektedir. Bu köylerin isimlerinin değişmiş olması muhtemeldir.



Grafik I. XIX. Yüzyılda Mengen Kazasının Nüfusu

1841 yılında Mengen'in ortalama nüfusu 4644 olarak tahmin edilmektedir. Aradan geçen 29 yıldan sonra 1870 yılında kazanın nüfusu 4612'ye düşerek, %0,69 oranında azaldığı görülmektedir. Geçen süre içinde nüfusta doğal bir artış umulurken çok az da olsa düşüş olmasının sebepleri köyden kente göçler ve yoğun bir şekilde yapılan askere alımlar olacağı gibi Mengen nahiyesi sınırlarının daralması da söz konusu olabilir. Yüzyılın sonuna gelindiğinde ise ciddi bir artış söz konusudur. 1898'de nüfus % 76.64 artarak 8147'ye yükselmiştir.

XVIII. yüzyıl ortalarına kadar dünyada kayda değer bir nüfus artışının yaşanmadığı, sanayileşme ile birlikte iyileşen yaşam koşulları ve sağlık hizmetleri sayesinde dünyada nüfus patlaması olduğu bilinmektedir.<sup>134</sup> Elbette bu durum Osmanlı gibi geç sanayileşen ülkelere geç sirayet etmiştir. Mengen'de XIX. yüzyılın sonunda meydana gelen yüksek nüfus artışında, bu etken göz önünde bulundurulmalıdır. Bunun yanı sıra 1870'teki durumun aksine, bu sefer Mengen idari sınırlarında bir genişleme de meydana gelmiş olabilir. Ancak bu konuda elimizde belge bulunmamaktadır.

<sup>134</sup> Kayıhan Özoğuz, "Nüfus Hacmi ve Artışı Üzerine Çağlar Boyu Süregelen Tartışmalara Toplu Bir Bakış, *İstanbul Üniversitesi İktisat Fakültesi Mecmuası*, C. 32, S. 1-4, 2012, s. 43

1870 yılında Mengen'e bağlı köy sayısının 12'ye düşmesi, köylerin birleşme ihtimalini düşündürdüğü gibi 1898'de 37'ye çıkması da köylerin bölünmesini akla getirmektedir. Bir başka olasılık yukarıda bahsettiğimiz gibi, daha önce farklı kaza ya da nahiyelere bağlı olan köylerin Mengen'e bağlanmasıdır. Ancak 1870 tarihli salnameye bakıldığında ismi geçen yerler, Mengen'e komşu olan Bolu, Gerede ve Devrek kasabalarına bağlı köy isimleri arasında da tespit edilememiştir.<sup>135</sup> Köy bazında bakıldığında Mengen nüfusundaki artış, köyler üzerinden de takip edilebilmektedir. Ancak 1841 yılında diğer köylere nazaran yüksek nüfusa sahip Akviran, Karacalar, Kuzgöl ve Nazırlar köylerinin nüfuslarında düşüş vardır. Nahiye genelinin %76.64 oranında arttığı dönemde bu köylerinin nüfuslarındaki düşüş, bölünmeleri anlamına gelebilir. Karaishaklar köyünde %25 oranında, beklenenin hayli altında bir artış görülmüştür. Yine bu köyün de bölünmüş olması muhtemeldir. Bu konuya aşağıda, hane sayılarıyla birlikte tekrar değineceğiz.

## 2. HANELER VE AİLE TİPLERİ

### 2.1 Haneler

1831 ve 1841 tarihli nüfus defterlerine göre kimi hanelerde sadece baba ve çocuklar kayıtlı olup çekirdek aile olarak tanımlanacak aile modeline rastlanırken, kimi aileler de peder-kayınpeder, enişte ve torunları içeren geniş aile özelliğindedir. Ayrıca kardeş, yeğen, üvey oğul ve üvey peder gibi nitelermeler de defterlerde geçmektedir. Hatta bazı kişiler için "İslam kardeşliği" ifadesi kullanılmıştır. Bu ifade hane sahibinin kan bağı olmaksızın bir başka kişiyi kardeşi olarak görmesi ve hanesine dahil etmesini işaret etmektedir. Defterlerde kullanılan "*hariminde*" ifadesi ise aile reisinin koruması ve bakımı altında olan kişileri tanımlamaktadır. Defterlerde geçen bir başka ifade olan "*gulam*" sıfatı ise o kişinin köle olduğunu göstermektedir.

1831 tarihli Mengen kazasına ait nüfus defterinde kişilere numara verilmiş ancak hanelere numaralandırma yapılmamıştır. Bu

---

<sup>135</sup>KVS., Def'a 1, *Kastamonu Vilayet Matbaası*, 1286, s. 127-131.

yüzden hane sayısı ve hane başına düşen tahmini kişi sayısı tespit edilememektedir. 1841 tarihli nüfus defterinde ise haneler belirgin şekilde numaralandırılmıştır. 1841 tarihli Mengen kazasına ait nüfus defterine göre kazada 747 hane bulunmaktadır. 2322 erkek nüfusun kaydedildiği defterde tahmini toplam nüfus 4644'dür. Özellikle bazı haneler çok kalabalıktır. Örneğin Pazaryeri köyü muhtarı Halil bin İbrahim, üç biraderi, iki yeğeni, bir üvey biraderi ve bir hizmetkârı ile birlikte yaşamaktadır. Kuzgöl köyünün hatibi Mollaoğlu Osman bin Ömer ise, altı oğlu, bir biraderi ve bir yeğeni ile birlikte yaşarken; Rükneddin köyünden Kemaloğlu Halil bin İbrahim hanesinde üç oğlu ve sekiz erkek torunuyla birlikte kaydedilmiştir.

Tablo XII'de 1841 senesinde Mengen kazasında bulunan hane sayısına, tahmini nüfusa ve hane başına düşen kişi sayısına yer verilmiştir.

<b>KÖYLER</b>	<b>HANE SAYISI</b>	<b>TAHMİNİ NÜFUS</b>	<b>HANE BAŞINA DÜŞEN KİŞİ SAYISI</b>
<b>Bürnük</b>	32	198	6,18
<b>Müş'irler</b>	7	56	8
<b>Karacalar</b>	59	374	6,33
<b>İlyaslar</b>	39	236	6,05
<b>Serkez</b>	19	120	6,31
<b>Seyre</b>	27	212	7,85
<b>Kırındı</b>	11	62	5,63
<b>Düzağaç</b>	24	152	6,19
<b>Şeyhler</b>	21	144	6,85
<b>Karaishak</b>	25	156	6,24
<b>Kuzgöl</b>	70	486	6,94
<b>Demirciler</b>	20	112	5,6
<b>Kavurgalar</b>	42	272	6,47
<b>Hacıahmedler</b>	26	160	6,15

<b>Akviran</b>	51	324	6,35
<b>Çubuk</b>	31	180	5,80
<b>Dere</b>	12	76	6,33
<b>Güğüm</b>	7	40	5,71
<b>Ma'ruflar</b>	7	40	5,71
<b>Kavacık</b>	17	104	6,11
<b>Karışeyhler</b>	23	136	5,91
<b>Rükneddin</b>	40	220	5,5
<b>Nazırlar</b>	50	276	5,52
<b>Pazar</b>	32	212	6,62
<b>Sazlar</b>	55	296	5,38
<b>TOPLAM</b>	<b>747</b>	<b>4644</b>	<b>6,21</b>

Tablo XII. 1841 Tarihli Nüfus Defterine Göre Hane Başına Düşen Kişi Sayısı

Kazada hane başına en fazla kişinin düştüğü köyler, Müş'irler, Seyre ve Kuzgöl'dür. En az kişinin düştüğü köyler ise Sazlar, Rükneddin ve Nazırlar'dır. Mengen'de hane başına düşen kişi sayısı 6,21'dir. Köylerde hane başına düşen ortalama kişi sayılarının birbirine oldukça yakın olduğu görülmektedir. Bu veriler genellikle ebeveynleri ile birlikte yaşayan ya da aynı avlunun içinde farklı evlerde veya ebeveynine yakın mesafede oturan Türklerin aile yapısına uygundur.

1898 yılına gelindiğinde Mengen nahiyesinde ciddi bir nüfus artışı bulunmaktadır. Aşağıdaki tabloda Mengen'in 1898 tarihli Kastamonu Vilayet Salnamesine göre nüfuslarıyla birlikte hane sayısı ve hane başına kaç kişi düştüğünün bilgileri verilmiştir.<sup>136</sup>

<b>KÖYLER</b>	<b>HANE SAYISI</b>	<b>NÜFUS</b>	<b>HANE BAŞINA DÜŞEN KİŞİ SAYISI</b>
---------------	--------------------	--------------	--------------------------------------

<sup>136</sup>KVS., Def'a 19, Kastamonu Vilayet Salnamesi, 1314, s. 348-349.



<b>Pazar</b>	54	393	7,27
<b>Düzağaç</b>	30	278	9,26
<b>Ali Beyler</b>	13	112	8,61
<b>Müşirler</b>	10	83	8,3
<b>Şeyhler</b>	35	235	6,71
<b>Köse Kadılar</b>	5	58	11,6
<b>Seyre</b>	26	234	9
<b>Kavacık</b>	20	194	9,7
<b>Akviran</b>	35	247	7,05
<b>Haciahmedler</b>	28	239	8,53
<b>Nazırlar</b>	33	229	6,93
<b>Serkez</b>	22	236	10,72
<b>Karacalar</b>	30	223	7,43
<b>Karaishaklar</b>	20	195	9,75
<b>Demirciler</b>	24	215	8,95
<b>Güğüm</b>	10	93	9,3
<b>Kıyaslar</b>	44	327	7,43
<b>Beşler</b>	32	232	7,25
<b>Kuzgöl</b>	37	292	7,89
<b>Kırındı</b>	14	151	10,78
<b>Arak</b>	32	213	6,65
<b>Karışeyhler</b>	34	271	7,97
<b>Çay</b>	30	270	9
<b>Çardak</b>	19	166	8,73
<b>Karaeyübler</b>	43	350	8,13
<b>Maruflar</b>	8	72	9
<b>Çubuk</b>	37	291	7,86
<b>Teberrük</b>	22	175	7,95
<b>Rumbeyli</b>	37	296	8

<b>Kadıköy</b>	38	271	7,13
<b>Sarıkadılar</b>	25	190	7,6
<b>İlyaslar</b>	29	335	11,55
<b>Bürnük</b>	34	344	10,11
<b>Dere</b>	13	141	10,84
<b>Yörükler</b>	18	139	7,72
<b>Harkatlar</b>	20	122	6,1
<b>Düzköy</b>	38	235	6,18
<b>Mengen Genelî</b>	<b>999</b>	<b>8147</b>	<b>8,15</b>

Tablo XIII. 1898 Tarihli Kastamonu Salnamesine Göre Hane Başına Düşen Kişi Sayıları

Verilere göre Mengen'in nüfusu 8147, hane sayısı ise 999'dur. Hane başına 8,15 kişi düşmektedir. Mengen dahilinde bulunan köylerden, hane başına en fazla kişinin düştüğü yerler, Kösekadılar, Serkez, Kırındı, Bürnük, İlyaslar ve Dere köyleridir. Bu köylerde hane başına ortalama 10 kişiden fazlası düşmektedir. En az kişinin düştüğü yerler ise Düzköy, Harkatlar, Arak, Nazırlar ve Şeyhler köyleridir. Bu köylerde ise hane başına ortalama 7 kişiden az düşmektedir.

1841 yılında 749 hane bulunurken, 1870'te 633<sup>137</sup>, 1898'te ise 999<sup>138</sup> hane bulunmaktadır. Mengen'e bağlı köylerdeki hane sayılarında önce %15,48 oranında düşüş, sonra %57,81 oranında artış görülmüştür. Nüfusta ise önce %0,69 oranında azalma sonra %76,64 oranında artma görülmüştür. Daha önce de değinildiği gibi, özellikle 1841'den 1870'e köy sayısı ile birlikte hane sayısının da düşüşü akla nahiye sınırları arasında bir değişiklik olabileceğini akla getirmektedir. Ancak bu durum tespit edilmiş değildir. Aynı şekilde 1870'ten 1898'e hane sayılarında ve nüfustaki kayda değer artış nahiye sınırlarında genişleme olduğu izlenimini uyandırmaktadır. Bununla birlikte kalabalık köylerdeki nüfusun azalması köylerde bölünmenin de gerçekleşmiş

<sup>137</sup>KVS., Def'a 1, Kastamonu Vilayet Matbaası, 1286, s. 111.

<sup>138</sup>KVS., Def'a 19, Kastamonu Vilayet Matbaası, 1314, s. 348-349.

olabileceğini düşündürmektedir. Nitekim bugün harita üzerinde incelendiğinde Kıyaslar, Akviran (bugünkü adıyla Akören) köyünün, Sarıkadılar ise Karacalar köyünün hemen yakınında yer almaktadır.<sup>139</sup>

## 2.2 Aile Tipleri

Bütün toplumlarda sosyal bünyenin en küçük yapı taşı olan aile, birbirine akrabalık bağı ile bağlanmış aile fertlerinin bir toplamı olarak tanımlanmaktadır.<sup>140</sup> Aile kurumunu oluşturan unsurlar bölgelere, dönemlere, sosyal ve iktisadi durumlara göre değişmektedir. Genel olarak iki tip aile modelinden bahsedilebilir: geniş aile ve dar aile. Geniş aile bir aile reisinin başında olduğu eş, çocuk, torun, gelin, damat, amca, dayı, hala ve teyzelerden oluşan bir kurumdur. Dar veya çekirdek aile olarak nitelendirdiğimiz aile ise bir karı koca ve çocuklardan meydana gelmektedir.<sup>141</sup>

Türk aile yapısında kadın aktif bir role sahiptir. Anne olarak çocuklarına velilik etmeye yetkili, dul kaldığında çocuklarının vasisi ve evinin mutlak yöneticisidir. İslam'ın benimsenmesiyle de uzun süre bu rolü devam etmiştir. Bu olgu hem Selçuklu gravürlerinde hem de İbn Batuta'nın "*Rihlet-ü İbn Battuta*" isimli seyahatnamesinde görülmektedir. Batuta, Selçuklu kadınlarının Türk gelenek ve göreneklerini koruduğunu belirtmektedir. XV. yüzyılda, Bizans ve İran kültürlerinin de etkisiyle Osmanlı'da harem kurulmasıyla başlayan kadının ikinci plana atılması, toplumun tüm tabakalarına sirayet etmiştir. 1603'te kadınların kaymakçı dükkanına girmeleri, 1610'da erkeklerle birlikte sandala binmeleri, 1787'de ince ferace giymeleri yasaklanmıştır. 1900 yılına ait bir tenbihnamede kadınların

---

<sup>139</sup><https://atlas.harita.gov.tr/#11.87/40.94701/32.15891> adresinden 02.05.2021 tarihinde alınmıştır.

<sup>140</sup> Namık Aslan, "Türklerde Aile Anlayışı ve Çocuk", *Türk Dünyası Araştırmaları*, C. 121, S. 239, 2019, s. 458.

<sup>141</sup> Mehmet Akif Aydın, "Aile", *DİA*, C. 2, İstanbul: Türkiye Diyanet Vakfı Yayınları, 1989, s. 196.

babaları ya da oğulları ile dahi dışarıda kalmamaları ve belirli alanlarda dolaşmamaları istenmiştir.<sup>142</sup>

Türkler genellikle tek eşliliğe eğilimli bir millettir. Ancak tarihi süreçte erkeklerin ağır iş şartlarından dolayı kadınlardan daha önce vefat etmeleri, savaşlarda hayatlarını kaybetmeleri ve erkek çocuğa verilen önemden dolayı İslamiyet'ten önce de, ilk eşin rızasını almak şartıyla, çok eşlilik görülmüştür.<sup>143</sup> Osmanlı toplumunda ise bu kurum İslam hukukuna göre teşekkül etmiştir. Kur'an-ı Kerim insanları tek eşliliğe teşvik etmiş bununla birlikte prensip olarak çok eşliliği yasaklamamıştır. Fakat İslam dininde birden fazla kadınla evlenme durumunda, aralarında adaletin gözetilmesinin şart koşulması ve kadının geçiminin erkeğin sorumluluğunda olması gibi hususlar, çok eşliliğin yaygınlaşmasını önlemiştir.<sup>144</sup> 1878 / 1879 Bolu Şer'iyeye sicilleri üzerine yapılan çalışmada Bolu'da erkeklerin genellikle ilk eşlerinden çocukları olmadığında ikinci evliliği yaptıkları ve çok eşlilik örneklerinin kişinin maddi durumuyla bağlantısız olduğu, tereke kayıtlarından tespit edilmiştir. Yine aynı çalışmada ailelerin 2,3 ya da 4 çocuklu olduğu iki eşli olanlarda ise çocuk sayısının 6'ya kadar çıktığı görülmüştür.<sup>145</sup> 1838-1850 yılları arası Bolu Şer'iyeye sicilleri üzerine yapılan bir başka çalışmada ise tereke sahibi olan 124 aileden 107'sinin çocuk sahibi olduğu ve ortalama her aileye 2 ila 4 arasında çocuk düştüğü görülmüştür. En fazla çocuk sahibi olan ise, 7 çocukludur.<sup>146</sup> Bu durumda yüzyıl boyunca Bolu'da aile yapısının nicelik olarak değişmediği ve sabit kaldığı görülmektedir. İslam inancı evlatlık alma konusunu ise suni bir bağ olarak

---

<sup>142</sup> Deniz Güler, Nazmi Ulutak, "Aile Kavramının Tarihsel Gelişimi ve Türk Toplum Yaşantısında Aile", *Kurgu Dergisi*, S. 11., 1992, s. 51-60.

<sup>143</sup> Güler, a.g.m., s. 77-78.

<sup>144</sup> İbrahim Eten Çakır, "Osmanlı Toplumunda Eş ve Çocuk Sayısı, Statü, Servet: 1671-1678 Sofya Örneği", *Ankara Üniversitesi Osmanlı Tarihi Araştırma ve Uygulama Merkezi Dergisi*, S. 31, 2012, s. 43.

<sup>145</sup> Işıl Yurtışığı, *979 Numaralı Bolu Şer'iyeye Sicilinin XIX. Yüzyıl Bolu Tarihine Katkıları (H. 1295-1296/1878-1879)*, Bolu: Abant İzzet Baysal Üniversitesi Bolu Halk Kültürünü Araştırma ve Uygulama Merkezi Yayınları, 2009, s. 162-163.

<sup>146</sup> Dursun Bayraktar, *Tanzimat'ın İlk Yıllarında Bolu (Şer'iyeye Sicilleri 1838-1850)*, Bolu: Abant İzzet Baysal Üniversitesi Bolu Halk Kültürünü Araştırma ve Uygulama Merkezi, 2009, s. 64-65.

değerlendirmiştir. Kimsesiz çocukların bakılması, Müslümanlara ve İslam devletine yüklenen dini-hukuki bir sorumluluk olarak görülmüştür. Ancak kişinin bir başkasını himayesi altına alması, o kişiyle evlenmeye engel çıkaran ya da miras ilişkisi doğuran, akrabalık bağı olarak kabul edilmemiştir.<sup>147</sup> İnceleme konusu olan Mengen kazasıyla ilgili nüfus defterleri ve temettuat defterlerinde kız çocukları ile ilgili veri bulunmadığından araştırmada ailelerin kaç çocuğu olduğu tespit edilememiştir.

Ailenin temel üretim birimi olduğu tüm toplumlarda olduğu gibi Osmanlılarda da geniş aile tipi yaygındır. Her hanenin birbirinden bağımsız olduğunu düşünmek hatadır. Çoğu zaman bir avlunun içindeki hanelerde üç kuşağın mensubu bir sosyo-ekonomik ünite olarak birlikte yaşarlar. Bu birliği aynı mahalde bulunan yakın akrabalar tamamlar.<sup>148</sup> 1841 tarihli nüfus defteri incelendiğinde kimi yerde ardı sıra numaralanmış hanelerin birbirleriyle olan akrabalığını belirten “amcası, yeğeni, oğlu, damadı” gibi ifadeler tespit edilmiştir. Bunun yanı sıra aynı köy içerisinde yer alan hanelerde aynı lakaba sahip olanların akraba olmaları büyük olasılıktır. Ancak bundan emin olmak mümkün olmadığından, bu çalışmada her hane kendi başına değerlendirilmiştir. Nüfus defterinde sadece erkek nüfus verileri olduğu için kişi ve oğulları bir hanede kayıtlı ise dar aile; eğer aile reisinin kardeşleri, torunları, yeğenleri, eniştesi, pederi, kayınpederi ya da yeğeni aynı hanede kayıtlı ise geniş aile kategorisinde değerlendirilmiştir. Eğer hanede sadece bir kişi kayıtlı ise bu kişinin bekar mı evli mi olduğunu bilinemediğinden, ailenin kadın fertleriyle birlikte yaşama ihtimali olsa da onlar da dar ailelerle birlikte değerlendirilmiştir. Ailenin en büyük erkeği 15 yaş ve altında ise kardeşleriyle aynı hanede gözüktüğünden, bu türden aileler de dar aile kategorisine alınmıştır.

---

**KÖYLER**

**GENİŞ AİLELER**

**DAR AİLELER VE  
BEKARLAR**

---

<sup>147</sup> Aydın, a.g.m., s. 200.

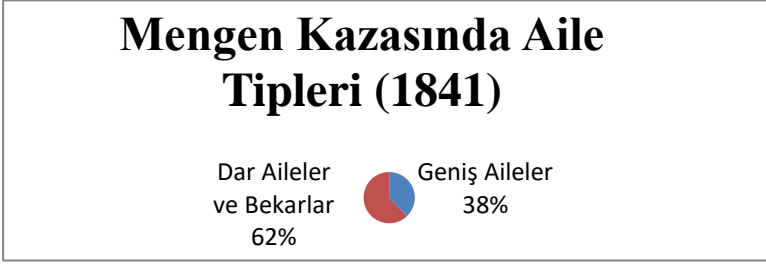
<sup>148</sup> İlber Ortaylı, *Osmanlı İmparatorluğu'nda İktisadi ve Sosyal Değişim Makaleler I*, Ankara: Turhan Kitabevi, 2000, s. 57.

<b>Akviran</b>	24	27
<b>Pazar</b>	13	19
<b>Bürnük</b>	15	17
<b>Çubuk</b>	13	18
<b>Demirciler</b>	4	16
<b>Dere</b>	6	6
<b>Düzağaç</b>	7	17
<b>Gügüm</b>	2	5
<b>Haciahmedler</b>	10	16
<b>İlyaslar</b>	8	31
<b>Karaşeyhler</b>	10	13
<b>Karacalar</b>	20	39
<b>Karaishak</b>	7	18
<b>Kavacık</b>	9	14
<b>Kavurgalar</b>	13	29
<b>Kırındı</b>	4	7
<b>Kuzgöl</b>	31	39
<b>Ma'ruflar</b>	1	6
<b>Müş'irler</b>	2	5
<b>Nazırlar</b>	20	30
<b>Rükneddin</b>	17	23
<b>Sazlar</b>	20	30
<b>Serkez</b>	9	10
<b>Seyre</b>	12	15
<b>Şeyhler</b>	6	15
<b>TOPLAM</b>	<b>283</b>	<b>465</b>

Tablo XIV. 1841 Tarihli Nüfus Defterine Göre Geniş ve Dar Aileler ile Bekarlar

Kazada 1841 yılında tespit edilen 747 hanenin 283'ü geniş aile statüsündeyken 465'i dar aile ya da bekarların yaşadıkları hanelerdir. Geniş aileler ahalinin %38'ini, dar aileler ve bekarlar ise %62'sini oluşturmaktadır. Dere köyünde geniş aile ile dar aile/bekarlar kategorisinde olan aileler her ikisinden de 6 aile olmak üzere eşittir. Kazanın diğer tüm köylerinde dar aile/bekarlar, geniş ailelerden daha fazladır. Çalışmada bu sonucun ortaya çıkmasında her hanenin kendi başına değerlendirilmiş olması etkilidir.

### 3. YAŞ DURUMLARI



#### 3.1. Yaş Ortalamaları

Grafik II: Mengen Kazasında Aile Tipleri

1831 tarihli nüfus defterinde Karacalar köyünden 2, Serkez köyünden 1, Kuzgöl köyünden 1, Kavurgalar köyünden 1, Kavacık köyünden 1, Karaşeyhler köyünden 1, Pazar köyünden 2 ve Sazlar köyünden 1 kişinin yaşı nüfus defterine kaydedilmemiştir. Bu sebeple köylerin yaş ortalamalarını hesaplariken bahsedilen 10 kişi ortalamaya dahil edilmediğini hatırlatmakta yarar var. Nüfus defterlerine göre Mengen'in nüfusunun çoğunlukla genç bireylerden müteşekkildi. Tabii bu istatistiğin çıkmasında çocukların sayısının fazla olması önemli bir etkidir. Ancak çocuk ölümleri çağın başka bir sorunudur. Bu konu ileride ele alınacaktır.

KÖYLER	1831 YILINDA YAŞ ORTALAMALARI	1841 YILINDA YAŞ ORTALAMALARI
--------	-------------------------------	-------------------------------

<b>Akviran</b>	20,19	27,4
<b>Pazar</b>	21,79	22,5
<b>Bürnük</b>	25,29	28,66
<b>Çubuk</b>	21,4	29,14
<b>Demirciler</b>	21,01	24,69
<b>Dere</b>	35,72	24,46
<b>Düzağaç</b>	23,6	23,72
<b>Güğüm</b>	25,38	22,15
<b>Hacıahmedler</b>	25,29	28,05
<b>İlyaslar</b>	22	23,09
<b>Karaishak</b>	21,92	23,76
<b>Karışeyhler</b>	18,42	22,58
<b>Karacalar</b>	23,43	25,27
<b>Kavacık</b>	24,65	25,03
<b>Kavurgalar</b>	21,23	24,96
<b>Kırındı / Karandı</b>	23,51	28,71
<b>Kuzgöl</b>	23,64	24,81
<b>Ma'ruflar</b>	26,88	22,1
<b>Müş'irler</b>	25,47	17,6
<b>Nazırlar</b>	23,51	26,46
<b>Rükneddin</b>	26	24,33
<b>Sazlar</b>	21,94	25,1
<b>Serkez</b>	24,51	21,5
<b>Seyre</b>	20,03	20,53
<b>Şeyhler</b>	23,1	22,38

Tablo XV: 1831 ve 1841 Tarihli Nüfus Defterlerine Göre Mengen Kazasına Bağlı Köylerin Yaş Ortalamaları

Mengen kazasında 1831 yılına ait nüfus defterinde 2100 erkek nüfus kayıtlıdır. Bu nüfus içerisinde kişilerin ortalama yaşı



23,14'tür. 1841 yılına ait nüfus defterinde ise 2320 erkek nüfus kaydedilmiştir ve bu kişileri ortalama yaşı 24,85'dir. Bu oranlar dikkate alındığında Mengen'in oldukça genç bir nüfusa sahip olduğunu ve aradan geçen on yıllık sürede de bu vaziyetini koruduğu görülmektedir. Nüfus oranının %9,79 arttığı kazada ortalama yaşın 1,71 oranda yükselmesi şaşırtıcıdır. Gerek nüfus defterlerini gerekse temettuat defterlerini incelediğimizde Mengen kazasına dışarıdan dikkate değer bir göç dalgası tespit edilmemiştir.

Tablo XV incelendiğinde 1831 tarihli nüfus defterine göre en genç nüfusa sahip olan köyler Karaşeyhler, Seyre ve Akviran'dır. Yaş ortalamasının en yüksek olduğu köyler ise Dere, Ma'ruflar ve Müş'irler'dir. 1841 tarihli nüfus defterine göre en genç köyler Müş'irler, Seyre ve Serkez iken; en yüksek yaş ortalamasına sahip olan köyler: Çubuk, Bürnük ve Hacıahmedler'dir. Müş'irler köyünün 1831'de en genç nüfus ortalamasında sahip köyler arasında yer alırken on yıl sonra, adının en yüksek yaş ortalamasına sahip köyler arasında zikredilmesi, nüfusunun az olduğu dikkate alındığında, tabiidir.

### **3.2. Nüfusun Yaş Gruplarına Dağılımı**

Nüfus defterlerinden elde edilen veriler 0-14 yaş arası çocuk nüfusu, 15-65 yaş arası genç nüfus ve 65 yaş üzeri yaşlı nüfus olarak sınıflandırılmıştır. 1831 tarihli nüfus defterine göre Mengen kazasında 1009 kişi 0-14 yaş arasında, 1008 kişi 15-65 yaş arasında ve 88 kişi 65 yaş üzerindedir. Mengen'de 65 yaş üzerinde olanların sayısı oldukça düşük olmasının sebebi, o dönemde insanın yaşam süresinin kısıllığını işaret etmektedir. Kuzgöl, Karacalar ve Kavurgalar köyleri Mengen'in en kalabalık köyleridir. Karacalar ve Kavurgalar'da çocuk nüfusunun genç nüfustan fazla olduğu görülürken; Kuzgöl köyünde genç nüfus çocuk nüfusundan daha fazladır. En fazla yaşlının bulunduğu köy ise Kavurgalar köyüdür.

<b>Köyler</b>	<b>0-14 yaş arası</b>	<b>15-65 yaş arası</b>	<b>65 yaş üzeri</b>	<b>Toplam</b>
---------------	-----------------------	------------------------	---------------------	---------------

<b>Akviran</b>	79	60	4	143
<b>Pazar</b>	45	49	3	97
<b>Bürnük</b>	42	49	3	94
<b>Çubuk</b>	57	37	6	100
<b>Demirciler</b>	22	26	5	53
<b>Dere</b>	6	17	2	25
<b>Düzağaç</b>	32	31	2	65
<b>Güğüm</b>	6	6	1	13
<b>Hacıahmedler</b>	38	49	4	91
<b>İlyaslar</b>	61	50	5	116
<b>Kadırgalar / Kavurgalar</b>	76	52	11	139
<b>Karaishak</b>	28	25	2	55
<b>Karışeyhler</b>	32	26	2	60
<b>Karacalar</b>	82	81	5	168
<b>Kavacık</b>	22	25	2	49
<b>Kırındı</b>	12	21	0	33
<b>Kuzgöl</b>	84	96	8	188
<b>Ma'ruflar</b>	6	11	1	18
<b>Müş'irler</b>	6	10	1	17
<b>Nazırlar</b>	62	68	4	134
<b>Rükneddin</b>	37	64	3	104
<b>Sazlar</b>	67	62	4	133
<b>Serkez</b>	23	26	1	50
<b>Seyre</b>	54	36	5	95
<b>Şeyhler</b>	30	31	4	65
<b>TOPLAM</b>	<b>1009</b>	<b>1008</b>	<b>88</b>	<b>2105</b>

Tablo XIV. 1831 Tarihli Nüfus Defterine Göre Mengen Kazası Nüfusunun Yaş Gruplarına Dağılımı

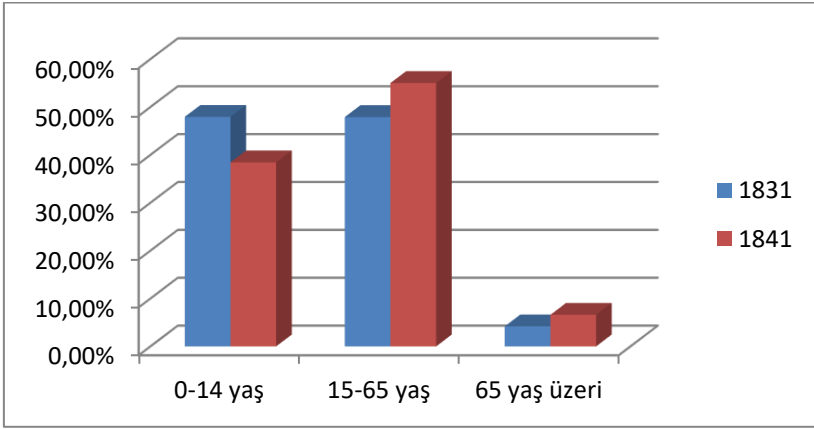
Yaş grupları oranlandığında nüfusun %47,93'ünü 0-14 yaş grubu, %47,89'unu 15-65 yaş grubu ve %4,18'ini 65 yaş üstü grup oluşturmaktadır. Çocuk ve genç yaş grubuna dahil olan nüfus aşağı yukarı birbirine denktir.

KÖY	0-14 yaş arası	15-65 yaş arası	65 yaş üzeri	Toplam
Bürnük	33	58	8	99
Müş'irler	14	14	0	28
Karacalar	85	88	14	187
İlyaslar	49	64	5	118
Serkez	29	28	3	60
Seyre	48	54	4	106
Kırındı	10	18	3	31
Düzağaç	30	45	1	76
Şeyhler	31	37	4	72
Karaishak	31	44	3	78
Kuzgöl	96	134	13	243
Demirciler	22	32	2	56
Kavurgalar	52	79	5	136
Hacıahmedler	22	56	2	80
Akviran	51	108	3	162
Çubuk	29	4	57	90
Dere	12	25	1	38
Güğüm	7	12	1	20
Ma'ruflar	7	12	1	20
Kavacık	25	25	2	52
Karışeyhler	23	41	4	68
Rükneddin	49	53	8	110
Nazırlar	44	90	4	138
Pazar	43	62	1	106

<b>Sazlar</b>	50	94	4	148
<b>TOPLAM</b>	<b>892</b>	<b>1277</b>	<b>153</b>	<b>2322</b>

Tablo XV. 1841 Tarihli Nüfus Defterine Göre Mengen Kazası Nüfusunun Yaş Gruplarına Dağılımı

1841 tarihli Mengen kazasına ait nüfus defterine göre 0-14 yaş grubunda 892 kişi, 15-64 genç yaş grubunda 1277 kişi, 65 yaş üzerinde ise 153 kişi vardır. 1841 senesinde Mengen nüfusunun %38,42'sini 0-14 yaş, %55'ini 15-65 yaş, %6,59'unu ise 65 yaşının üzerinde olanlar oluşturmaktadır.



Grafik III. 1831 ve 1841 Tarihlerinde Nüfusun Yaş Gruplarına Dağılımı

1831 yılında Mengen kazasının 0-14 yaş grubundaki kişi sayısı 1009 iken on yıl sonraki nüfus defterlerinde 892 olarak tespit edilmiştir. Oransal olarak baktığımızda toplam nüfusun %47,93'ünü oluştururken 1841'de %38,42'sini teşkil etmiştir. Eğer bu noktada toplam nüfusun %9,79'luk artışı göz önüne alınırsa 0-14 yaş arası grupta düşüş değil yükseliş gerçekleşmesi beklenirdi. Ancak aksine düşüş kaydedilmiştir. 15-65 yaş grubunda kişi sayısı on yıllık süreçte 1008'den 1277'ye yükselmiştir. Burada kayda değer bir artış söz konusudur. 1831'de nüfusun %47,89'unu oluşturan bu yaş grubu 1841 yılında %55'ini teşkil etmiştir. Çalışabilir nüfus olarak da nitelenen 15-65 yaş aralığı Mengen

kazasında ilgili tarih aralığında iş gücünün arttığını göstermektedir. Yaşlı nüfus olarak nitelenen 65 yaş üzerindeki kişi sayısının ise geçen sürede 88'den 153'e yükseldiğini görmekteyiz. 1831'de nüfusun %4,18'ini oluşturan grubun toplam erkek nüfus içindeki oranı 1841'de %6,59'a çıkmıştır.

1831-1841 yılları arasında genç yaş grubundaki erkek nüfusun hızlı bir artış göstermesini, doğal nüfus artışı dışında açıklamak mümkün değildir. Çünkü bu süreçte kazanın dışarıdan göç aldığına dair herhangi bir belge bulunmamaktadır. Ayrıca eğer böyle bir göç olayı yaşansaydı 1831 tarihli nüfus defterine göre 1841 tarihli nüfus defterinde çok farklı lakaplara rastlamamız gerekirdi. Böyle bir duruma rastlanmamıştır. Bu yüzden artışın göçle değil tamamen doğal şekilde gerçekleştiğini biliyoruz. Burada şu hususa dikkat çekmek gerekir, Mengen kazasında pek çok kişi İstanbul'da aşçılık yapmaktadır ve belki bu süreçte bazı kişiler memleketlerine dönerek, nüfus artışını hızlandırması söz konusu olabilir.

Nüfus defterlerini incelerken en çok dikkat çeken hususlardan biri de bazı kayıtlardaki yaşlardır. Yaşlı oranın, 1831 yılına ait kayıtlarda %4.18, 1841 yılına ait defterde ise %6.59 oranında olması kazada ortalama yaşam süresinin kısa olduğu anlamına gelmektedir. Bugün ki sağlık imkanlarında dahi bir insanın 100 yaşını bulması nadir görülen bir durumdur. 1831 tarihli nüfus defterinde 100 yaş ve üzerinde kimse kaydedilmemiştir. Ancak 1841 tarihli nüfus defterinde beş kişinin kaydedildiği görülmektedir.

KÖY	İSİM	YAŞ
Akviran	Recepoğlu Hacı İbrahim	110
Karacalar	Deliahmedoğlu Ahmed bin Abdullah	120
Kavurgalar	Beşlioğlu Bekir bin Mehmed	100
Kuzgöl	İslamoğlu Mahmud bin Abdullah	115
Demirciler	Selimdaroğlu Hamza bin Osman	100

Tablo XVI: 1841 Tarihli Nüfus Defterinde 100 Yaş ve Üzerinde Olanlar

#### 4. ÖLÜMLER

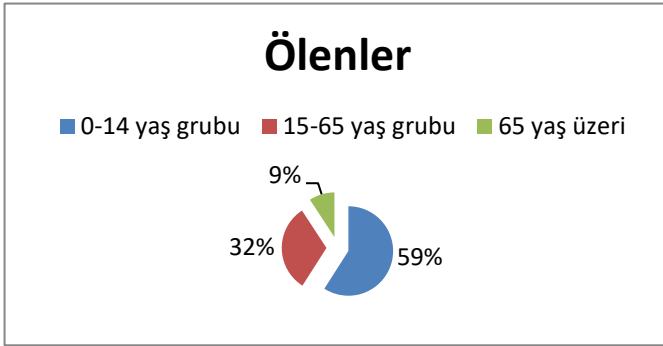
Mengen kazasına ait 1831 tarihli nüfus defterinde kaydedilen nüfustan vefat edilenlerin üzerleri çizilerek not düşülmüş ve ölüm tarihleri yazılmıştır. Bu defterde ölüm tarihleri 1831 ile 1840 tarihleri arasında verilmiştir. Bu, bir sonraki nüfus sayımına kadar vefat edilenlerin kayıttan düşüldüğünü gösterir. 1841 tarihli nüfus defteri üzerine ise işlem yapılmamıştır.

KÖYLER	0-14 yaş arası	15-65 yaş arası	65 yaş üzeri	TOPLAM
Bürnük	14	6	1	21
Müş'irler	1	0	0	1
Karacalar	25	12	3	40
İlyaslar	15	3	2	20
Serkez	7	7	1	15
Seyre	13	8	1	22
Kırındı	3	2	1	6
Düzağaç	5	7	1	13
Şeyhler	3	6	3	12
Karaishak	8	2	0	10
Kuzgöl	21	15	3	39
Demirciler	9	3	2	14
Kavurgalar	28	9	6	43
Haciahmedler	10	1	2	13
Akviran	24	11	3	38
Çubuk	16	4	3	23
Dere	1	4	1	6
Güğüm	1	0	1	2
Ma'ruflar	2	2	1	5

<b>Kavacık</b>	12	7	1	20
<b>Karışeyhler</b>	13	1	1	15
<b>Rükneddin</b>	13	11	0	24
<b>Nazırlar</b>	11	8	3	22
<b>Pazar</b>	14	9	2	25
<b>Sazlar</b>	12	13	2	27
<b>TOPAM</b>	<b>281</b>	<b>151</b>	<b>44</b>	<b>476</b>

Tablo XIX. 1831 Tarihli Nüfus Defterindeki Ölüm Kayıtlarının Yaş Gruplarına Dağılımı

1831-1840 arasında Mengen dahilinde 0-14 yaş aralığında 281 kişi, 15-65 yaş aralığında 151 kişi ve 65 yaş üzerinde olanlardan 44 kişi hayatını kaybetmiştir. Vefat edenlerin %59,03'ü 0-14 yaş, %31,72'si 15-65 yaş, %9,24 65 yaş üzerindeki gruplarındadır. Tablo XIX'da görüldüğü üzere ciddi oranda çocuk ölümleri söz konusudur.



Grafik IV. 1831 Tarihli Nüfus Defterine Göre Ölüm Kayıtlarının Yaş Gruplarındaki Oranları

Sağlık problemleri Osmanlı toplumunda hem yetişkinleri hem de çocukları doğrudan ilgilendiren bir durumdur. İlerleyen yaşlarda ortaya çıkan hastalıkların büyük bir çoğunluğunun sebebi bebekten alınmayan tedbirlerdir. Çocuk ölümleri

küçümsenmeyecek boyuttaydı. <sup>149</sup> Çocukların yakalandıkları hastalıklar 1847 yılında yayımlanan “*Tuhfetü’l Tıbb*” isimli eserde boğulma, sarılık, pişik, ağız ağrısı, göz ağrısı, yılançık, ishal, çıbanlar, boğmaca, çiçek, kızamık, kızıl ve kuşpalazı olarak belirtilmiştir.<sup>150</sup>

KÖYLE R	1832	1833	1834	1835	1836	1837	1838	1839	1840	Belirsiz	TOPLAM
<b>Bürnük</b>	0	9	0	2	0	1	0	0	2	0	14
<b>Müş‘irle r</b>	0	1	0	0	0	0	0	0	0	0	1
<b>Karacal ar</b>	1	17	2	1	0	0	1	1	2	0	25
<b>İlyaslar</b>	1	0	0	0	5	3	4	1	1	0	15
<b>Serkez</b>	0	4	0	1	0	0	0	0	2	0	7
<b>Seyre</b>	0	8	1	0	0	2	1	0	1	0	13
<b>Kırındı</b>	0	1	0	0	0	0	0	0	1	1	3
<b>Düzağaç</b>	1	2	0	0	0	0	2	0	0	0	5
<b>Şeyhler</b>	0	1	0	0	1	0	0	0	1	0	3
<b>Karaish ak</b>	0	3	0	2	0	2	0	0	1	0	8
<b>Kuzgöl</b>	2	13	0	0	0	2	0	1	3	0	21
<b>Demircil er</b>	2	4	0	0	1	2	0	0	0	0	9
<b>Kavurg alar</b>	3	21	0	1	0	3	0	0	0	0	28
<b>Haciah medler</b>	0	8	0	0	0	2	0	0	0	0	10

<sup>149</sup> Cüneyd Okay, “Son Dönem Osmanlı Toplumunda Çocuk (1850-1900)”, *Türkler*, C. 14, İstanbul: Yeni Türkiye Yayınları, 2002, s. 66-67.

<sup>150</sup> Zeynel Özlü, “Osmanlı Devlet’inde Difteri Hastalığı ve Koruyucu Sağlık Hizmetlerine Dair Bulgular”, *Belleten*, C. LXXXI, S. 291, 2017, s. 419.



<b>Akviran</b>	1	16	1	1	0	4	0	0	0	1	24
<b>Çubuk</b>	0	9	0	2	2	1	1	0	1	0	16
<b>Dere</b>	0	1	0	0	0	0	0	0	0	0	1
<b>Güğüm</b>	0	0	1	0	0	0	0	0	0	0	1
<b>Ma'ruf- lar</b>	0	0	1	0	0	0	1	0	0	0	2
<b>Kavacık</b>	0	10	0	2	0	0	0	0	0	0	12
<b>Karaşey- hler</b>	1	1	1	0	3	3	4	0	0	0	13
<b>Rükned- din</b>	0	0	7	0	1	0	2	3	0	0	13
<b>Nazırlar</b>	0	4	0	0	1	4	1	0	1	0	11
<b>Pazar</b>	2	11	0	0	0	1	0	0	0	0	14
<b>Sazlar</b>	2	6	2	1	0	1	0	0	0	0	12
<b>TOPLA- M</b>	<b>16</b>	<b>15</b>	<b>16</b>	<b>13</b>	<b>14</b>	<b>31</b>	<b>17</b>	<b>6</b>	<b>16</b>	<b>2</b>	<b>28</b>
		<b>0</b>									<b>1</b>

Tablo XX. 1831 Tarihli Nüfus Defterine Göre Çocuk Ölüm Kayıtları

Tablo XX incelendiğinde 281 vakanın 150'sinin 1833 yılında gerçekleştiği görülmektedir. Bu durumda akla ilk gelen salgın hastalıklardır. Ancak araştırmamız sırasında, ilgili tarihte Bolu ve civarında salgın hastalık olduğuna dair bir kayda rastlanmamıştır. Dokuz yıllık süreçte en fazla çocuk ölümünün gerçekleştiği köyler Kavurgalar, Karacalar ve Akviran köyleridir.

## 5. LAKAPLAR

Her aile öteden beri bir isme sahipti. Bu isimlere lakap ya da şöhret denilirdi. Osmanlı toplumunda bir kimsenin anılıp tanınması, mensup olduğu aile ismiyle mümkün olurdu. Aile isimleri mutlaka “oğlu ya da zade” şeklinde biterdi.<sup>151</sup>

<sup>151</sup> Zakir Avşar, Ayşe Elif Emre Kaya, “Cumhuriyet Türkiye’sinin Halkçılık Uygulamaları: Soyadı Kanunu Örneği”, *Turkish Studies*, C. 8, S. 5, Ankara, 2013, s. 77.

1831 ve 1841 tarihli Mengen kazasına ait nüfus defterlerinde kayıtlı olan ailelerin lakapları incelendiğinde pek çok ailenin lakabını babaları, dedeleri ya da büyük dedelerinden aldığı görülmektedir. Bazı lakaplar meslek bildirmektedir. Ancak bu meslekler bizzat kendi meslekleri olmaktan çok lakaplarını aldıkları atalarının meslekleridir. Mengen XIX. yüzyılda bir kasaba yaşamından uzaktır. 25 köyün birleşiminden oluşmaktadır. Bu yüzden meslek ihtiva eden lakaplar da daha çok köy yaşamına uygundur.

Araştırmada özellikle önüne ya da sonuna isim alarak, Kadioğlu lakabına sık rastlanmıştır. Bu durum halkın kadılık makamına verdiği değeri ifade etmektedir. Muhtemelen atalarından biri kadı ise insanlar o isimle anılır olmuşlardır. Kadioğlu kadar yaygın olmasa da Kethüdaoğlu lakabı da yaygın olarak görülmektedir. Bu iki lakabın yaygınlığı bölgede devlet kapısının tarım toplumu için ne kadar önemli olduğunu ifade etmektedir. Bir başka yaygın kullanılan lakap Hatiboğlu'dur. Bu lakabın sık görülmesi de dini makama verilen önemi ifade etmektedir. Yine dini görevi ifade eden İmamoğlu ve Müezzinoğlu lakapları da çalışmamızda tespit edilmiştir. Bu lakapların yanı sıra dindarlığı ifade eden Suhte, Molla ve İslami bir şartı yerine getirenler için kullanılan, Hacı lakabının da yaygın kullanıldığı görülmektedir.

Aynı zamanda meslek belirten lakaplar kazada hangi ekonomik faaliyetlerin yapıldığı hakkında da bize bilgi vermektedir. Bu faaliyetler: tatlıcılık, cebecilik, çorapçılık, katırcılık, telcilik, debbağlık, kılıççılık, değirmencilik, oturakçılık, bostancılık, aynacılık, demircilik kahvecilik ve ayakkabıcılık olarak sıralanabilir.

Sayıları az da olsa lakaplardan bir kısmı atalarının göç ettiği şehirleri ifade etmektedir. Bu şehirler: Trabzon, Çorum, Viranşehir (bugün ki Eskipazar ve civarı) ve Çağa'dır. Etnik köken ifade eden lakaplar da mevcuttur. Bunlara Boşnakoğlu, Türkmenoğlu ve Çerkezoğlu örnek gösterilebilir. Rumbegoğlu lakabındaki Rum ifadesi ise bir etnik kimliği işaret etmemekte, coğrafi anlamda

kullanılmaktadır. Rum, Anadolu ve Rumeli’de yaşayan insanlar için öteden beri kullanılagelen bir isimdir.<sup>152</sup>

KÖYLER	LAKAPLAR
<b>Bürnük</b>	Tanoğlu, Şabankadioğlu, Mercimekoğlu, Yeşillioğlu, Kamberoğlu, Çıtroğlu, Halilkadioğlu, Bekiroğlu, Tatlıcıoğlu, Köleismailoğlu, Ceyşoğlu, Yanıkoğlu, Bayramoğlu, Körhasanoğlu, Celalioğlu, Kıranoğlu, İkizoğlu, Ortaoğlu, İbrahimioğlu, Abbasoğlu, Zikiroğlu, Osmancikoğlu, Karahüseyinoğlu, Ömeroğlu, Boduroğlu, Mercimekoğlu, Mehmedoğlu
<b>Müş‘irler</b>	Müezzinoğlu, Süleymanoğlu, Karamehmedoğlu, Kopuşoğlu, Kebudoğlu
<b>Karacalar</b>	Kadioğlu, Sarıkadioğlu, Hatiboğlu, Cebecioğlu, Seferoğlu, Azizkadioğlu, Karahanoğlu, Dadaoğlu, Osmankethüdaoğlu, Biliroğlu, Müstehakoğlu, Ömerbeşeoğlu, Arabacılaroğlu, Deliahmedoğlu, Oruçoğlu, Kadirbeşeoğlu, Kemalmazoğlu, Kılıçcıoğlu, Tilkioğlu, Cancıoğlu, Eyüboğlu, Kukacıoğlu, Hacıoğlu, Kerimoğlu, Nebioğlu, Türkmenoğlu, Hacimehmedoğlu, Azizkadioğlu, Mollahasanoğlu, Buzoğlu, Hamzaoğlu, HasanköseoğluKırbeşeoğlu, Bayramkadioğlu, Halilkadioğlu, Hastaoğlu, Kasımoğlu, Telcioğlu, Kenanoğlu, Osmanköleoğlu, Eyüboğlu
<b>İlyaslar</b>	Hasanimamoğlu, Ayvazkadioğlu, Katırcıoğlu, Köserceboğlu, Zobaroğlu, Kelmehmedoğlu, Kelekmehmedoğlu, Karayusufioğlu, Altuncuoğlu, Cingözoğlu, Köserceboğlu, Karabakioğlu, Katırcıoğlu, Sariosmanoğlu, Softaoğlu, Karaabbasoğlu, Bıyıkioğlu, Dantalakoğlu, Karavelioğlu, Resuloğlu, İbişoğlu, Çalkandioğlu, Karabakioğlu, Hasanimamoğlu, Sırtlıoğlu, Eğrioğlu
<b>Serkez</b>	Hemanoğlu, Karahüseyinoğlu, Ahmedcioğlu, Tıngıroğlu, Uzunosmanoğlu, Oğuzoğlu, Dumanioğlu, Osmanağaoğlu, Seferoğlu, Kadioğlu, Dervişoğlu, Aliçelebioğlu, Hatiboğlu, Ayıbacakioğlu
<b>Seyre</b>	Alibeşoğlu, Ortakcioğlu, Kösekadioğlu, Zaimoğlu, Ağaoğlu, İbrahimbeşeoğlu, Ömerbeşoğlu, Akoğlu, Karahasanoğlu, Bakibeşoğlu, Karagülleioğlu, Berberioğlu, Kukacıoğlu, Bayramoğlu, Karahacıoğlu, Şamenlikioğlu

<sup>152</sup> Cemal Kafadar, *Kendine Ait Bir Roma*, İstanbul, Metis Yayınları, 2017, s. 42.

<b>Kırındı</b>	Eyübkadioğlu, Şabanoğlu, Eyüboğlu, Kethüdaoğlu, Eyübkadioğlu, Feyzibeşeoğlu, Karamusaoğlu, Kalemoglu, Satılmışoğlu
<b>Düzağaç</b>	Bostancıoğlu, Köseoğlu, Karaşabanoğlu, Beğlioğlu, Hasankocaoğlu, Kurdoğlu, Tunaroğlu, Tahharoğlu, Karamustafaoğlu, Hatiboğlu, Delialioğlu, Kethüdaoğlu, Kadioğlu, Purtuloğlu
<b>Şeyhler</b>	Mollaoğlu, Hacısarioğlu, Ustaoğlu, Cidaroglu, Kocabeşeoğlu, Akçebaşioğlu, Karaköleoğlu, Emeksizoglu, Çelebioğlu, Altıkülahoğlu, Oltabaşioğlu, Eyüboğlu, Cüreoglu, Erikosmanoğlu, Mustafabeşeoğlu, Sipahibeğoglu, Köleömeroğlu, Hacıömeroğlu
<b>Karaishak</b>	Süleymanağaoğlu, Ahmedağaoğlu, Halilağaoğlu, Hacıoğlu, Karayusufoğlu, Sarıoğlu, İsmailoğlu, İmamoğlu, Ömerbeğoglu, Danecioğlu, Selimoğlu, Şabanoğlu, Murtazaoğlu, Yozoğlu, Karakaşoğlu, Hüsamoğlu, Keloğlu, Velioğlu
<b>Kuzgöl</b>	Mollaoğlu, Suhteoğlu, Katıoğlu, Kurnazoğlu, Delkoğlu, İrkazoğlu, Yanıkoğlu, Kadioğlu, Alibeşeoğlu, Osmanbeşeoğlu, Kadioğlu, Kocahüseyinoğlu, Karacaoğlu, Karacahüseyinoğlu, Kadiroğlu, Kanlıoğlu, Karahüseyinoğlu, Abdivelioğlu, Pirvelioğlu, Suhteoğlu, Karabecioğlu, Uzunhüseyinoğlu, Hatiboğlu, Toytuoğlu, Karahasanoğlu, Karahüseyinoğlu, Emeksizoglu, Abdurrahmanbeğoglu, Alibeşeoğlu, Alioğlu, Gündazoğlu, Kenanoğlu, Sefiroğlu, Kurdoğlu, Kıyasioğlu, Ramazanoğlu, Sarimehmedoğlu, Emiroğlu, Karavelioğlu, Topaloğlu, Ömerbeğoglu, Bekirbeşeoğlu, İsmailbeğoglu, Günidazoğlu, Teberikoğlu, Arabacioğlu, Mirahuroğlu, İslamoğlu
<b>Demirciler</b>	Kırbağioğlu, Zaimoğlu, Çorumluoğlu, Karacabeğoglu, Selimdaroglu, Kabasakaloğlu, Karamahmudoğlu, Durmuşoğlu, Kabadayioğlu, Boşnakoğlu, Muradoğlu, Durmuşoğlu, Akcanoğlu, Durmuşoğlu, Orakoğlu, Muratoğlu, Selimdaroglu, Durmuşoğlu
<b>Kavurgalar</b>	Rumbeğoglu, Oturakçioğlu, Beşlioğlu, Çolakpaşazade, Beşeoğlu, Kelreceboğlu, Gedikoğlu, Keçelioğlu, Cazıboğlu, Çarışoğlu, Türkmenoğlu, Mollabekiroğlu, Karaosmanoğlu, Kobudoğlu, Çağalioğlu, Sarıkadioğlu, Trabzonluoğlu, Çolakpaşaoğlu
<b>Haciahmedler</b>	Kavillioğlu, Ramazanoğlu, Ömerustaoğlu, Aynacioğlu, Kozoğlu, Delioğlu, Kozluoğlu, Debbağoglu, Haliloğlu,

---

Seferoğlu, Maksudoğlu, Çakıroğlu, İmamoğlu, Kolçakpaşazade

**Akviran** Kıyasoğlu , Kalyoncuoğlu, Kıyasoğlu, Berberoğlu, Mürazioğlu, Ömersipahioğlu, Kaymakamoğlu, Zülfikaroğlu, Bekiroğlu, Osmanoğlu, İlyasoğlu, Pürdelioğlu, Kösedelioğlu, Gebeşoğlu, İlyasoğlu, Beşlioğlu, Kıyasoğlu, Kalyoncuoğlu, Debbaşoğlu, Receboğlu, Şahbazoğlu, Bekiroğlu, Kethüdaoğlu, Araboğlu, Muradoğlu, Yörükoğlu

**Çubuk** Tuzcuoğlu, Kabasakaloğlu, Karahüseyinoğlu, Tuğçuoğlu, Topçuoğlu, Receboğlu, Bölükbaşıoğlu, Kıyasoğlu, Karabrahimioğlu, Beğioğlu, Namazcıoğlu, Akmanoğlu, Paşaoğlu, Hacıoğlu, Çizmecioğlu, Çerkezoğlu, Karamustafaoğlu, Haznedaroğlu, Akbıyıkioğlu

**Dere** Durmuşoğlu, Sarıcaoğlu, Kırkiyeoğlu, Kabakçioğlu, Hacıhimmetoğlu, Fettahoğlu, Velioğlu, Fettahoğlu, Kirlioğlu

**Güğüm** Hızarcıoğlu, Erdostoğlu, Köseoğlu, Hacıoğlu, Maslıoğlu, Piraliioğlu

**Ma'ruflar** Boduroğlu, Karaköleoğlu, Cebroğlu, İmamoğlu, Çorumluoğlu, Viranşehirlioğlu

**Kavacık** Salikoğlu, Şahinoğlu, Gökmenoğlu, Sarıoğlu, Sakşihioğlu, Süleymanoğlu, Süleymankadioğlu, Selimoğlu, Kığıcıoğlu, Karavelioğlu

**Karaşeyhler** Sebbahoğlu, Kalemioğlu, Haşarıoğlu, Kabaahmedoğlu, Kalleşoğlu, Çanakoğlu, Taburoğlu, Kalyoncuoğlu, Ahmedoğlu, Karahüseyinoğlu, Bayramoğlu, Akbaşoğlu, Kuyucuoğlu, Şanbellikoğlu, Kurişoğlu, Akbaşoğlu, Beyazidoğlu, Arslanoğlu, Mahmudoğlu

**Rükneddin** Karaeyüboğlu, Hacıoğlu, Aşcıömeroğlu, Ağaoğlu, Lazoğlu, Sinaroğlu, Kemaloğlu, İmamoğlu, Armağanoğlu, Hacıkadioğlu, Hacıbayramoğlu, Tilkioğlu, Gedikömeroğlu, Hacıahmetoğlu, Kocabeoğlu, Çorabcıoğlu, Hacıahmedoğlu, Osmankadioğlu, Delihasanioğlu, Mollaosmanoğlu, Karaosmanoğlu

**Nazırlar** Kemaloğlu, Velibeğioğlu, Hüseyinçelebioğlu, Karabakioğlu, Kurnazoğlu, Hüseyinçelebioğlu, Bekiroğlu, Bostancıoğlu, Dolaroğlu, Casusoğlu, Köseömeroğlu, Deliahmedoğlu, Şahinoğlu, Battaloğlu, Muharremoğlu, Süleymanoğlu, İslamoğlu, Kethüdaoğlu, Gökceoğlu, Aliefendioğlu, Senaroğlu, Ahmedoğlu, Tıngıroğlu, Hacıoğlu, İsmailoğlu, Rahdivanoğlu, Karapehlivanoğlu, Osmanbeğioğlu, Baldudakoğlu, İsoğlu, Şekercioğlu

---

<b>Pazar</b>	Hatiboğlu, Alioğlu, Berberoğlu, Kostaoğlu, Kapucuoğlu, Hasanbeşeoğlu, Ayağbüyüköğlu, Köçekoğlu, Alioğlu, Hatiboğlu, Karacaoğlu, Karamehmedoğlu, Çevcioğlu, Demircioğlu, Hacımustafaoğlu, Köçekhasanoğlu, Topaloğlu, Değirmencioğlu, Karamehmedoğlu, Bostancioğlu, Topalahmedoğlu, Topalsatılmışoğlu Kerimoğlu, Kahvecioğlu
<b>Sazlar</b>	Hasanbeğöğlu, Karacaoğlu, Köseömeroğlu, Alioğlu, Karavelioğlu, Cansizoğlu, Mollaosmanoğlu, Köpuroğlu, Karakaşoğlu, Çiloğlu, Hacıoğlu, Dulumoğlu, Teberikoğlu, Kurdoğlu, Çorakcioğlu, Meşecioğlu, Kerimoğlu, Kadiroğlu, Karaahmedoğlu, Kadiroğlu, Danecioğlu, Taşcioğlu, Köshehasanoğlu, Karacaoğlu

Tablo XXI. 1831 ve 1841 Tarihli Nüfus Defterlerinde Mengen Kazasındaki Ailelerin Lakapları

## 6. MENGEN'DE SOSYAL MESELELER

Bu bölümde Mengen kazası ile ilgili XIX. yüzyıla ait Osmanlı arşiv belgelerine yansıyan yedi ayrı belge seçilerek incelenmiştir. Buradaki maksat ilgili tarihlerde sosyal yaşamda ne gibi meseleler olduğuna dair bir izlenim edinmektir. Bu belgelerde sırasıyla eşkıyalık, tayin talebi, köprü tamircisinin değişimi, silahlı çatışma, gasp, taciz ve şüpheli ölüm vakaları mevcuttur. Aşağıda belgeler kronolojik sıraya koyularak belgelerin içerikleri ve haklarındaki değerlendirmelere yer verilmiştir.

İlk belge 1811 yılında gerçekleşen bir eşkıyalık vakasıdır. Eşkıyalık, silahlı ya da başka bir şekilde zor kullanmak suretiyle baskın yaparak mala ya da cana zarar verme, kamu düzenini ve güvenliğini ihlal etme olarak tanımlanmaktadır.<sup>153</sup> Belgeye göre, Hacı Ahmedoğlu'nun liderliğindeki 200 kadar eşkıya Mengen'e saldırma niyetindedir. Vaziyeti haber alan dönemin Bolu Voyvodası Mustafa Ağa İstanbul'dan asker talep etmiştir. Merkezden gönderilen askerler eşkıyalara baskın düzenleyip perişan eylemiş ve elebaşlarını yakalamışlardır.<sup>154</sup> Eşkıyalık vakaları merkezi yönetimin zayıf düştüğü dönemlerde meydana

<sup>153</sup> Mehmet Ali Ünal, *Devlet İçi İktidar Mücadelesinin Bir unsuru Olarak Eşkıyalık ve Ayrılıkçı Hareketler, Osmanlıdan Günümüze Eşkıyalık ve Terör*, Ed. Osman Köse, Samsun: İlkadım Belediyesi Yayınları, 2017, s. 12.

<sup>154</sup> BOA., *Hatt-ı Hümayun Tasnifi (HAT.)*, 503/24733, 29 Zilhicce 1225.

gelmektedir.<sup>155</sup> XVI. yüzyılda Bolu çevresinde çok sık eşkıyalık vakalarının yaşandığı bilinmektedir.<sup>156</sup> Araştırmamız sırasında, bu yüzyılda, sadece bir belgede eşkıyalık vakasına rastlanmıştır. Bu durumun sebebi XIX. yüzyılda merkezi otoritenin kuvvetlenmesi olmalıdır.

İkinci belge, ahali tarafından bir mescidin camiye çevrilmesi ve istedikleri kişinin hatip olarak tayin edilmesi hakkındadır. Osmanlı döneminde bir bölgede nüfusun artmasıyla birlikte, mevcut mescide bir minber ilave edilerek camiye çevrilmesi gündeme gelir ve hatip atanması talep edilirdi. Doğacak masrafların ise talep eden kişi ya da kişilerce karşılanması beklenirdi.<sup>157</sup> 12 Mart 1820 tarihli evrak, Sultan II. Mahmud'a yazılmış bir arzuhaldir. Ahali bölgede Cuma namazını kılacakları ve bayramlaşacakları bir cami olmadığını mevcut mescid-i şerifin camiye dönmek için uygun hale getirdiklerini, bir minber koymak suretiyle camiye çevirmek istediklerini belirtip caminin hatipliğinin de bu göreve layık gördükleri İbrahim adındaki kişiye verilmesini talep etmektedirler. Sultan II. Mahmud bu talebi “*iznim olmuştur*” ibaresiyle onaylamıştır.<sup>158</sup>

Üçüncü belgeye göre kaza yönetimi Küpçü divanında, Beşlemişler adlı vakfa ait arsanın çarşıya bakan kısmında, nehir üzerinde bulunan köprü'nün tamiri işini Ali'ye vermiştir. Ancak Ali kısa süre sonra vefat etmiştir. Bunun üzerine Ali'nin oğlu Ömer'in de rızasını alınarak iş Sulbioğlu Hasan'a verilmiştir. Kaza yönetiminin maktulün oğlunun rızasını alması, tarım toplumundaki hak anlayışı hakkında bize ipucu vermektedir.

Dördüncü belgede, bir kız alıkoyma girişiminin silahlı çatışmaya dönüştüğü görülmektedir. 12 Ocak 1848 tarihli belgeye göre Osmanoğlu Hüseyin İstanbul'a giderken kızını damadı olan Topaloğlu İbrahim'in yanına bırakmıştır. Belgede damadın

---

<sup>155</sup> Mustafa Pıçak ve diğerleri, Eşkıyaların merkezi Devlet ve Feodal Otoritelerle İlişkileri, *The Journal of Social Science*, C. 4, S. 7, Y. 4, 2020, s. 378.

<sup>156</sup> Mustafa Akdağ, *Türk Halkının Dirlik ve Düzenlik Kavgası Celali İsyanları*, İstanbul: Yapı Kredi Yayınları, 2019, s. 123.

<sup>157</sup> Beydilli, a.g.e., s. 15.

<sup>158</sup> BOA., Osmanlı Arşivi, *Ali Emiri Mahmud II (AE.SMHD.II)*, 77/5506, Lef 1, 27 Cemaziyülevvel 1235.

uygunsuz hareketleriyle bilinen bir serseri olduğu belirtilmiştir. Odabaşoğlu Hasan ve kardeşi Hüseyin silahlı arkadaşlarıyla birlikte köyün pazar meydanında Topaloğlu İbrahim'i bulup kızı kendilerine vermelerini istemişlerdir. Bu istek üzerine Topaloğlu İbrahim silahını çekip ateş etmiş ve olaya zabıta müdahale etmiştir. Ancak İbrahim zabıtaların da üzerine ateş açmıştır. Odabaşoğlu Hasan'ın kim olduğu ve niyetinin ne olduğu, belgede olayın içeriği ile ilgili detay bulunmadığından anlaşılamamaktadır. Nihayetinde silah kullandığı ve zabıtaya mukavemet ettiği için Topaloğlu İbrahim 3 yıl, Odabaşoğlu Hasan ve Hüseyin 2'şer yıl kürek cezasına çarptırılmıştır. Kızın ise kocasının yanına gönderilmesine karar verilmiştir.<sup>159</sup>

Beşinci belge Eski Kaza Müdür'ü hakkında bir gasp şikayetidir. 17 Temmuz 1855 tarihli belgeye göre, Mahmud, Halid, Hasan ve Şerife'ye babalarının vefatıyla birlikte kendilerine bir adet yıldızlı kuşak ve on bir adet inci miras kalmıştır. Miras, varisler arasında taksim edilmek üzere Eski Kaza Müdürü Ahmed Ağa'ya emanet edilmiştir. Ahmed Ağa'nın mirası varislere vermeyerek gasp ettiği iddia edilmektedir. Yapılan tahkikat sonucunda meselenin doğruluğu anlaşılmış ve Bolu Kaymakamı'na gönderilen resmi yazıda malların Ahmet Ağa'dan alınması ve mirasçılara geri verilmesi istenmiştir.<sup>160</sup>

Altıncı belge köylünün namusuna göz diken sapkın bir kişi hakkında, köy halkının yaptığı şikâyeti içermektedir. 6 Eylül 1858 tarihli belgeye göre köy ahalisi, bir süredir Yabanovalı Şeyh Hasan ismindeki kişinin köyün kadınlarını ve kızlarını rahatsız etmekte olduğunu, ırzlarına göz diktiğini belirtmektedir. Köy ahalisi huzurlarının kaçtığını belirterek Hasan adlı kişinin yakalanması için emir çıkmasını talep etmektedir.<sup>161</sup> Şikâyet edilen kişinin şeyh unvanını taşıması dikkat çekici olup illaki dini bir grubun lideri olduğu anlamına gelmemektedir. Ancak toplumda dini yönüyle bilinen bir kimse olmalıdır.

---

<sup>159</sup> BOA., *A.DVN.*, 33/21, Lef 1, 10 Safer 1264.

<sup>160</sup> BOA., *A.MKT.*, 81/34, Lef 1, 2 Zilkade 1271.

<sup>161</sup> BOA., *A.DVN.*, 116/38, Lef 1, 6 Muharrem 1273.



İncelemenin son belgesi 9 Aralık 1858 tarihli şüpheli bir ölümün mazbatasıdır. Vakanın intihar mı, yoksa cinayet mi olduğu belirsizdir. Akvıran köyü sakinlerinden Ahmed Kocaali'de iken karısı Safiye, bir sabah kayınpederi Mustafa'nın samanlığının önündeki direkte asılı bulunmuştur. Kayınpeder Mustafa yaşlı bir kişi olup evden çıkamaz haldedir. Safiye'nin katilinin, kocası Mustafa olduğuna dair kuşkular bulunmaktadır. Mahkeme görülüp sonuçlanana kadar kadının mirasının dağıtılmamasına karar verilmiştir.<sup>162</sup> Nitekim mahkeme görülmüş ve Safiye'nin kocası Mustafa suçsuz bulunmuştur. Ancak daha sonra Safiye'nin ailesi karara itiraz etmiş ve merhum Safiye'nin sol böğründe darp izi olduğundan mahkemenin tekrar görülmesini istemiştir.<sup>163</sup> Meselenin akıbetine dair bir belgeye rastlanmamıştır.

---

<sup>162</sup> BOA, *MVL.*, 580/26, Lef 1, 3 Cemaziyülevvel 1275.

<sup>163</sup> BOA, *MVL.*, 584/42, Lef 2, 17 Şaban 1275.

## ÜÇÜNCÜ BÖLÜM

### XIX. YÜZYILDA MENGEN KAZASI'NIN EKONOMİK YAPISI

Osmanlı Devleti toprak, emek ve sermaye üzerinde olabildiğince kontrolü elinde tutmaya çalışmıştır. Ekonomi üç ana ilkeye dayanmaktadır. Bunlar: *provizyonizm*, *fiskalizm* ve *tradisyonalizm*'dir. *Provizyonizm*, her bölgenin kendi kendine yetebilmesini amaçlar. Temel bölge birimi kazadır. Bölge içinde üretilen ürünler ancak kazanın ihtiyacını karşıladıktan sonra bölge dışına gönderilebilirlerdi. Başta kadı olmak üzere mahalli kamu görevlilerinin görevi bunu sağlamaya yardımcı olmaktı. *Fiskalizm*, hazine gelirlerini mümkün olduğunca yüksek seviyeye çıkarmak ve ulaştığı düzeyin altına düşmesini engellemek şeklinde özetlenebilir. *Tradisyonalizm* ise var olan dengeleri mümkün olduğu kadar muhafaza etmek, herhangi bir değişim ortaya çıktığında eski düzene dönme iradesi olarak tanımlanabilir. Osmanlı ekonomisi XIX. yüzyıla kadar bu çerçevede varlığını sürdürmüştür. Devletin büyümesi ve güçlendirilmesini sağlayan bir reform dönemi olan XIX. yüzyılın ilk otuz yılı, özellikle XVIII. yüzyılda yerleşme eğilimiyle çoğalan araçların ortadan kaldırılması ve gelirlerin doğrudan hazineye aktarılması çabaları içinde geçmiştir. Merkezileşme ile paralel yürütülen bu faaliyetler tımar ve zeametlerin mukataalaştırılmasının hızlanması, malikaneleşmenin dondurulması ve ayanlar tarafından kontrol edilen kaynakların merkeze transferi olarak sıralanabilir. Bu dönemde mevcut vergiler artırılmış ve yeni vergiler ilave edilmiştir. Ek vergilerin bir bölümü ihracat diğer bölümü de iç ticaret üzerinde getirilmiştir. Yüzyılın ilk yarısı boyunca uygulanan uygulamaların ayrıntılarına bakıldığında klasik sistemin iki ilkesi olan *provizyonizm* ve *fiskalizmin* uygulandığı görülür. Ancak üçüncü ilke olan *tradisyonalizmin* reform döneminin başından itibaren hızla aşındığı ve nihayetinde terk edildiği fark edilir. *Fiskalizm* XIX. yüzyıl ortalarından itibaren eski katılığını kaybetse

de daha esnek bir şekilde, devlete sürekli kaynak bulma arayışı içinde varlığını geniş alanlara yayarak devam ettirmiştir. *Provizyonizm* ise 1860'lı yıllardan itibaren önemini kaybetmiştir. Osmanlı ekonomisini oluşturan bu ilkelerin tamamen tarihten silindiği söylenemez, zaman içinde ihtiyaç hasıl olduğunda birbirinden bağımsız, kopuk ve parçalı pratikler olarak yeniden ortaya çıkmışlardır.<sup>164</sup>

Osmanlı ekonomisi tarıma dayanıyordu. Osmanlı hukukunda mülk toprakları dışındaki bütün topraklar devlete aitti ve işletilmek şartıyla köylü ailelere dağıtılmıştı. Tımar sistemi içinde yönetici olarak yer alan muaflar, müsellemler ve mukataa sahiplerinin büyük bölümü köylerde yaşıyordu. Köyün asıl büyük kesimini ise, satılamaz, devredilemez ve vakfedilemez fakat işletme hakkının babadan oğula geçtiği raiyyet çiftliklerini işleten köylüler oluşturuyordu. Köylü kendi öküzü, sabanı ve tohumuyla bağımsız bir şekilde toprağını kendi başına işlerdi. Köylünün bağımsızlığı kanunnamelerle garanti altına alınmıştı. Kanunnamelerde yazarlar dışında kendilerine hiçbir iş yaptırılmazdı. Köyün suyu, ormanı, merası, çayırı, harman yeri, mezarlığı ortak kullanıma açıktı. Hububat tarımı yapılan araziler miras bölüşmesine konu olamazdı. Varisler arasında paylaşılan toprak yalnızca bahçe ve bağlardı. Köylüler toprağı işleme haklarında ferağ (devir) edebilirdi. Avarız ve cizye vergileri gibi bazı vergilerden köy ahalisi ortaklaşa sorumlu tutulmaktaydı. Hatta bazı faili meçhul olaylarda dahi bütün köy halkı sorumlu tutulabilmekteydi.<sup>165</sup>

Osmanlı klasik çağında merkez taşraya hakimdir. Ancak bu imparatorluğun tamamı için söylenemez. Anadolu'da da görece bir hakimiyet vardır. Tımar sisteminin bozulmasıyla birlikte bu hakimiyet de ciddi oranda aşınmış ve yerel güçler, köylülerin ürettiği artı değere el koymaya başlamışlardır. Bu el koyma üç şekilde gerçekleşmiştir: İlk olarak iltizam usulünü gereğince

---

<sup>164</sup> Mehmet Genç, *Osmanlı İmparatorluğunda Devlet ve Ekonomi*, İstanbul: Ötüken Neşriyat, 2000, s. 87-92.

<sup>165</sup> Erol Özbilgen, *Bütün Yönleriyle Osmanlı Adab-ı Osmaniyye*, İstanbul: İz Yayıncılık, 2011, s. 227-229.

vergilere merkezi yönetim adına ortak olmak, ikincisi, devlet, her ne kadar özel mülkiyete izin vermiyorsa da fiili kullanım hakkından dolayı üreticiden rant elde etmek ve son olarak tefecilik. Küçük köylü üretimi, Anadolu tarımının temelini oluşturmaya devam etmiştir.<sup>166</sup>

1839 Tanzimat Fermanı ile birlikte tımar sistemi kaldırıldı. Bunun üzerine tımar sahipleri uzun zamandır kullanım haklarının kendilerinde bulunduğu topraklar üzerinde mülkiyet hakkı iddia ettiler. Devlet önce bu kişilerden bazılarına maaş bağlayarak susturdu. Daha sonra miri arazi sorunu 1858 yılında Arazi Kanunu'nun çıkmasıyla birlikte kökten çözülmüş oldu. Bu kanunname, toprak sistemiyle ilgili ilk kapsamlı düzenlemedir.<sup>167</sup> Düzenlemeye göre mülkiyet hakkı yine devlete aitti. Ancak kullanım hakkına sahip kişi (mutasarrıf) araziye istediği kişiye, memurun onayını almak kaydıyla, devredebilecek, istediği ürünü yetiştirebilecek ve arazinin üzerinden geçişleri engelleyebilecekti. Eğer mutasarrıf öldüğünde bir oğlu ve kızı varsa intikal bedelini ödedikten sonra araziden eşit şekilde faydalanabileceklerdi. Eğer varisi yoksa arazi köyde ihtiyacı olan birisine verilecekti. Kanunname ayrıca bir köyün komple bir kişiye çiftlik olarak verilemeyeceğine dair bir madde de içermektedir. Bu şekilde arazilerin tek elde toplanması, yerel güçlerin köylü üzerinde egemenlik kurması ve merkeze karşı bir güç olmaları engellenmek istenmiştir.<sup>168</sup>

XIX. yüzyılda, tarımla birlikte ticaret, sanayi ve madencilik önemli ekonomik faaliyetleri oluşturuyordu. Her biri çok az gelişmişti. Ancak ilerleme gösterebilecek durumdaydı.<sup>169</sup> Yüzyılın sonuna doğru yayınlanan istatistiklere göre Osmanlı toplumunun %75-80'i kırsalda yaşıyordu ve tarım en yaygın geçim

---

<sup>166</sup> Şevket Pamuk, *Osmanlı Ekonomisinde Bağımlılık ve Büyüme (1820-1914)*, Tarih Vakfı Yurt Yayınları, Ankara, 1994, s. 12-13.

<sup>167</sup> Haydar Karadağ, Mustafa Şit, "Osmanlı Devleti'nde Toprak Mülkiyetinin İktisadi Sistemler Açısından Değerlendirilmesi", *Recep Tayyip Erdoğan Üniversitesi Sosyal Bilimler Dergisi*, S. 4, 2016, s. 60.

<sup>168</sup> M. Macit Kenanoğlu, "1858 Arazi Kanunnamesi ve Uygulaması", *Türk Hukuk Tarihi Araştırmaları*, S. 1, 2016, s. 112-115.

<sup>169</sup> Donald Quataert, *Anadolu'da Osmanlı Reform'u ve Tarım 1876-1908*, İstanbul: Türkiye İş Bankası Kültür Yayınları, 2008, s. 31.

kaynağıydı. Çiftçiler önce kendi ihtiyaçlarını karşılamak için sonra şehirlere ve ihracatçı tüccarlara satmak için üretim yapıyorlardı.<sup>170</sup>

Bolu sancağında bu dönemde ekonomik faaliyet olarak orman ürünleri, tarım, hayvancılık, ticaret ve mahalli iş kollarının varlığı görülmektedir. Sanayi gelişmediği için üretim kol gücüne dayanmaktadır. Nüfus çoğunlukla ya şehir dışındadır ya da kırsal kesimdedir. Orman alanlarının bölgede geniş yer kaplaması tarım alanlarının sınırlı kalmasına neden olmuştur. Tarım alanlarının bir kısmının nadasa bırakıldığı düşünülürse, ekili toprakların azlığı daha iyi anlaşılabilir olur. Bu durum köylülerin orman alanlarında açma yaparak tarım arazisi kazanmaya çalışmalarına neden olmuştur. Tarım alanları ormanlar, meralar ve ekime uygun olmayan arazilerle bölünmüş parçalanmış durumdadır.<sup>171</sup> Yöre halkı ihtiyaç fazlası ürünlerini yakın şehirlere satmıştır. Özellikle İstanbul'un ihtiyaçlarını karşılamada önemli bir yere sahiptir. Ayrıca donanmanın kereste gereksiniminin büyük kısmı buradan sağlanmaktadır. Aile fertlerinin hemen hepsi kadın erkek ayırt etmeksizin tarlada, bağda, bahçede, ormanda çalıştığı görülmüştür.<sup>172</sup> Temettuât defterlerinden elde ettiğimiz verilere göre Mengen kazası ahalisinin büyük çoğunluğunun çiftçi olduğu görülmektedir. İklimi, Karadeniz iklimiyle Karasal iklim arasında bir geçiş özelliği göstermekte olan bölgede, genellikle tahıl ürünleri yetiştirilmektedir.

Tarım toplumlarını etkileyen en büyük felaketlerin başında kuraklık ve buna bağlı olarak kıtlık gelir. Mengen'in bu yüzyıldaki ekonomik durumunu değerlendirirken Anadolu'da yaşanan kuraklığı ve bölgeye etkisini hatırdan tutmak gerekir. XIX. yüzyıl boyunca bölgeyi etkileyen iki büyük kuraklık dönemi vardır. Bunların ilki 1839 yılında Anadolu'nun bazı yerlerinde etkisini gösteren daha sonra geniş bir coğrafyaya yayılan kuraklıktır.<sup>173</sup>

---

<sup>170</sup> Donald Quataert, "Osmanlı İmparatorluğu'nda Tarımsal Gelişme", *Tanzimat'tan Cumhuriyet'e Türkiye Ansiklopedisi*, C. 6, İstanbul: İletişim Yayınları, 1985, s. 1556.

<sup>171</sup> Bayraktar, a.g.e., s. 131-132.

<sup>172</sup> Bayraktar, a.g.e., s. 63.

<sup>173</sup> Mehmet Yavuz Erler, *Osmanlı Devletinde Kuraklık ve Kıtlık Olayları (1800-1880)*, İstanbul: Libra Yayıncılık, İstanbul, 2012, s. 145.

Ankara, Hüdavendigâr, Konya, Kastamonu ve Sivas vilayetlerini etkisi altına almış, 1845-46 yıllarında kıtlığa sebebiyet verecek noktaya ulaşmıştır.<sup>174</sup> Tahıl ürünlerinde meydana gelen pahalılık, yüksek kar için yapılan ticaret, kıtlığın daha da geniş alanlara, İstanbul, Adana ve Diyarbakır'a kadar genişlemesine neden olmuştur. Hükümet tarafından yönlendirilen yardım faaliyetlerine rağmen insanlar açlık nedeniyle ölmeye başlamıştır.<sup>175</sup>

Araştırmada, Mengen kazasının içinde bulunduğu sahayı etkisi altına alan kuraklığın, Mengen'de ne gibi izler bıraktığına dair bir bilgiye ulaşılamadı. Ancak daha sonra nahiye olarak bağlanacağı Gerede'den Haziran 1845'te kuraklık nedeniyle göç edenler tespit edilmiştir. Kıtlık ve pahalılıktan dolayı perişan duruma düşen halk vergi affı da talep etmiştir.<sup>176</sup>

Yüzyılın ikinci kuraklığı 1874 yılında gerçekleşti. Bolu sancağı en çok etkilenenler arasındaydı. Önceleri Bolu kuraklıktan etkilenmemiş ve tarım üretimi bakımından iyi durumdaydı. Özellikle kuraklığın şiddetli olduğu Ankara'nın hububat ihtiyacı Bolu'dan karşılanmaya başlanmıştı. Ancak daha sonra kuraklık etkisini Bolu'da da göstermeye başladı ve İç Anadolu'daki insanların kıtlıktan kaçarak Bolu'ya göçmesiyle birlikte Bolu'da şiddetli bir kıtlık meydana geldi.<sup>177</sup>

## 1. KAZA HALKININ GELİR DURUMU

XIX. yüzyıl Mengen kazasında insanların en büyük geçim kaynakları ziraat ve açılıktı. İlk Kastamonu salnamesinin yayımlandığı 1870 senesinde Mengen nahiyedir ve salnamelerde nahiyeler hakkında detaylı bilgi verilmemektedir. Bağlı olduğu Gerede kazasıyla ilgili bilgi verdikten sonra şu ifade tekrarlanmaktadır: "*Mengen, Kadıbeli ve Yabanabad ve Aladağ nam ormanlar olub arazisi altı yüz otuz sekiz bin beş yüz*

---

<sup>174</sup> Erler, a.g.e., s. 123.

<sup>175</sup> Erler, a.g.e., s. 140-145.

<sup>176</sup> BOA., *A.DVN.*, 16/56, Lef 1, 2 Receb 1262.

<sup>177</sup> Erler, a.g.e., s. 149.

*dönümden ve eşcarı kara ve sarı çamdan ibarettir.*"<sup>178</sup> Bugün Mengen ilçesi sınırları içerisinde ormanlık alan 46377 hektar alan kaplamakta ve ormancılık faaliyeti önemli bir geçim kaynağıdır. Muhtemeldir ki o dönemde de mühim bir geçim kaynağı idi. Ancak temettuat defterlerinde bu faaliyetle ilgili veri bulunmamaktadır. Mengen kazasının XIX. yüzyıldaki ekonomik yapısı hakkında bilgi edinebileceğimiz en önemli kaynaklar temettuat defterleridir. Temettuat defterleri incelendiğinde pek çok aile reisinin "*erbab-ı ziraattan*" diye kaydedildiğini görülmektedir. Yani temel geçim kaynağı tarımdır. Yine aşçılık mesleğinin kademelerini ifade eden aşçı ustası, aşçı halifesi, aşçı çırağı ve kara aşçı olarak kaydedilen pek çok kişi vardır. Bunların büyük bir kısmı Dersaadet'te yani İstanbul'da çalışmaktadır. Hanelerde aile reislerinin dışında oğullarından aşçı olanların sayısı da azımsanmayacak düzeydedir.

Tablo XXII'de Mengen kazasına bağlı köylerin ve Mengen'in yıllık gelirleri ve hane başına düşen yıllık gelirleri gösterilmiştir.

#### 1845 TARİHLİ TEMETTUAT DEFTERLERİNE GÖRE

KÖYLER	HANE SAYISI	TOPLAM YILLIK GELİR (Kuruş)	HANE BAŞINA DÜŞEN YILLIK GELİR (Kuruş)
Akviran	51	50.906	998,15
Pazar	37	28.671,5	774,90
Bürnük	32	21.991,5	687,23
Çubuk	29	25.991	896,24
Demirciler	22	21.502,5	977,38
Dere	12	11.226,5	935,54
Düzağaç	23	24.407,5	1061,19
Güğüm	6	7.794	1299
Hacıahmedler	31	28.572	921,67

<sup>178</sup>K.V.S., Def'a 13, Kastamonu Vilayet Matbaası, 1298, s. 149; K.V.S., Def'a 14, Kastamonu Vilayet Matbaası 1299, s. 160.

<b>İlyaslar</b>	40	24.047,5	601
<b>Karaishak</b>	23	19.587	851,60
<b>Karaşeyhler</b>	25	18.652,5	746,1
<b>Karacalar</b>	51	41.125	806,37
<b>Kavacık</b>	16	13.030	814,37
<b>Kavurgalar</b>	41	38.100,5	929,28
<b>Kırındı</b>	11	8.046	731,45
<b>Kuzgöl</b>	63	57.582	914
<b>Ma'ruflar</b>	5	3.974	794,88
<b>Müş'irler</b>	8	7.608	951
<b>Nazırlar</b>	53	45.285,5	854,44
<b>Rükneddin</b>	40	26.348	658,7
<b>Sazlar</b>	54	43.866	812,33
<b>Serkez</b>	20	14.528	726,4
<b>Seyre</b>	27	23.823	882,3
<b>Şeyhler</b>	25	24.344,5	973,78
<b>TOPLAM</b>	<b>745</b>	<b>631.010</b>	<b>846,99</b>

Tablo XXII. Temettuat Defterlerine Göre Hanelerin Yıllık Ortalama Gelirleri

1845 yılında en fazla haneye sahip olan Kuzgöl aynı zamanda en yüksek yıllık gelire de sahiptir. 57.582 kuruş yıllık geliriyle kazanın toplam temettüsünün %9,13'ünü oluşturmaktadır. 45.285,5 kuruş yıllık geliri olan Nazırlar, en yüksek temettü sahibi ikinci köydür. Üçüncü köy ise 43.866 kuruş ile Sazlar'dır. En düşük yıllık gelire sahip olan köy, en az hanesi bulunan Ma'ruflar'dır. Köyün toplam temettüsü 3.974 kuruştur. Halkın genel durumuna bakıldığında ekonomik durumlarının iyi olmadığı anlaşılmaktadır. Kazada, hane başına düşen en yüksek gelire sahip yerleşim birimi 1.299 kuruşla Güğüm köyüdür. Düzağaç 1.061,19 kuruşla ikincidir. En az ortalama gelire sahip olan 601 kuruşla İlyaslar köyüdür.



Tablo XXII’de hane başına düşen gelirlere bakıldığında köyler arasında ciddi farkların olduğu ortaya çıkmaktadır. Hane başına düşen en yüksek gelire sahip Güğüm ile en düşük gelire sahip İlyaslar köyleri arasında %116,14’lük bir fark vardır. Bu verinin ortaya çıkmasındaki en önemli sebep köyde temettüsü bulunmayan hanelerin olmasıdır. İlyaslar köyündeki 40 hanenin 6’sının temettüsü bulunmamaktadır. Kazada toplam 745 hanede 631.010 kuruş yıllık kazanç elde edilmiştir. Kaza genelinde hane başına ortalama 846,99 kuruş gelir düşmektedir.

Kazada diğer hanelere göre gelir seviyesi yüksek olan aileler vardır. 3.000 kuruşun üzerinde yıllık geliri olan beş hane tespit edilmiştir. Bu hanelerin yıllık temettüleri ve ödedikleri vergi aşağıda tablo XXIII’de gösterilmiştir.

**1845 YILINA AİT TEMETTUAT DEFTERLERİNE GÖRE**

<b>KÖYÜ</b>	<b>HANE NUMAR ASI</b>	<b>HANE REİSİNİN İSMİ</b>	<b>HANE REİSİN İN MESLE Ğİ</b>	<b>TEMETTÜ SÜ (Kuruş)</b>	<b>ÖDEDİ Ğİ TOPLA M VERGİ (Kuruş)</b>
<b>Pazar</b>	17	Köçekhasano ğlu Nuri bin Ali	Der- Aliyye’d e Aşçı Ustası	4.937	338
<b>Hacıahme dler</b>	28	Abdullahbeğ oğlu Mahmud Beğ bin Abdullah	Sipahi	4.016,5	238,5
<b>Nazırlar</b>	19	Battaloğlu Abdurrahma n bin Ahmed	Der- Aliyye’d e Aşçı Halifesi	3.554	513
<b>Pazar</b>	12	Karacaoğlu İbrahim bin Halil	İhtiyar	3.040	605

<b>Pazar</b>	2	Halil Ağa bin İbrahim	Erbab-1 Ziraat	3.027	595
--------------	---	-----------------------	----------------	-------	-----

Tablo XXIII. Temettuat Defterlerine göre Mengen Kazasında En fazla Gelire Sahip Haneler

Köçekhasanoğlu Nuri bin Ali İstanbul'da aşçı ustasıdır. Aynı zamanda padişah tarafından “çerağanlık”<sup>179</sup> görevi verilmiştir ki, yıllık gelirinin en yüksek kalemini bu vazifeden gelen gelir oluşturmaktadır. Nuri bin Ali çerağanlıktan aylık 250 kuruş olmak üzere yıllık 3.000 kuruş kazanmakta, 1.200 kuruş aşçı ustalığından, 737 kuruş da ziraattan elde etmektedir. Hanenin, 2 büyükbaş hayvanı 6 arı kovanı, yarım dönüm bostan tarlası, 1 kıt'a meyve bahçesi ve temettü sayımının yapıldığı yıl geliri bulunmayan ancak gelecek yıl (H 1261) 1.500 kuruş kazanacağı öngörülen bir su hızarı mevcuttur. Ayrıca 18 dönümlük tarlasının 12 dönümü ekilmiş 6'sı nadasa bırakılmış tarlası olup, 3 kile<sup>180</sup> hinta (buğday), 3 kile şayir (arpa), 5 kile de kabluca (karabuğday) üretimi bulunmaktadır. 270 kuruş vergi-yi mahsusa, 68 kuruş a'şar vergisi olmak üzere toplam 338 kuruş vergi tahakkuk etmiştir.

Abdullahbeğoğlu Mahmud Beğ bin Abdullah “*ba berat-ı şerif sipahi*” olarak kaydedilmiştir. Bolu'nun Debbağlar Mahallesi ahalisinden olan Sipahi Mahmud Bey'in hanesi sene içinde toplam 4.012,5 kuruş elde etmiş ve bunun 3.266 kuruşu kendisine verilen tıardan sağlanmış. Aynı hanede ikamet eden oğlu Emin “*erbab-ı ziraattan*” olup sene boyunca 200 kuruş elde etmiştir. Hanenin 11 büyükbaş, 1 binek hayvanı ile 6 adet arı kovanı vardır. Ayrıca 22 dönüm tarlanın 6'sı ekili 16'sı nadasa bırakılmış olup 1 kile hinta, 4,5 kile şayir, 2,5 kile kabluca yetiştirmişlerdir. 200 kuruş vergi-yi mahsusa ve 38,5 kuruş a'şar olmak üzere toplam 238,5 kuruş vergi tahakkuk etmiştir.

Battaloğlu Abdurrahman bin Ahmed İstanbul'da aşçı halifesidir. Toplam yıllık geliri 3.554 kuruş olan gelirinin 2.500 kuruşunu aşçı halifeliliğinden elde etmektedir. Hanenin 10 büyükbaş hayvanı ve 2 binek hayvanı mevcuttur. 44 dönüm ekilmiş 39

<sup>179</sup>Çerağanlık etrafı aydınlatma vazifesidir.

<sup>180</sup> Kile, o dönem ki ölçü birimidir. 1 kile 37 litreye tekabül eder. Bkz. s. 65.

dönüm nadasa bırakılmış arazisi olup 1 kile hınta, 2 kile şayir, 2,5 kile kabluca üretimi yapmışlardır. Ayrıca yarım dönüm bostan tarlası ve 8 kıt'a meyve bahçesi bulunmaktadır. 482 kuruş vergi-yi mahsusa, 31 kuruş a'şar olmak üzere toplam 513 kuruş vergi tahakkuk etmiştir.

Karacaoğlu İbrahim bin Halil ihtiyar olarak kaydedilmiştir. İki oğlu çalışmaktadır. Oğlu Ali ziraat işi ile ilgilenirken diğer oğlu Mustafa İstanbul'da aşçı halifesidir. Kazanılan 3.040 kuruşun 950 kuruşu oğlu Mustafa'nın aşçı halifeliğinden elde edilmiştir. Hanenin 215 küçükbaş, 11 büyükbaş ve 1 binek hayvanı ile 1 adet arı kovanı bulunmaktadır. 35 dönüm arazisi ekili, 20 dönüm arazisi nadasa bırakılmıştır. 2,5 kile hınta, 3 kile şayir ve 2,5 kile kabluca yetiştirmişlerdir. 550 kuruş vergi-i mahsusa ve 55 kuruş a'şar olmak üzere toplam 605 kuruş vergi tahakkuk etmiştir.

Halil Ağa bin İbrahim çiftçidir. 145 küçükbaş, 16 büyükbaş ve 3 binek hayvanı vardır. 70 dönüm arazisi ekili, 25 dönüm arazisi nadasa bırakılmış haldedir. 3 kile hınta, 5 kile şayir, 8 kile kabluca üretimi yapmıştır. Toplam 3.027 kuruş temettüsü olup 520 kuruş vergi-yi mahsusa ve 75 kuruş a'şar olmak üzere toplam 595 kuruş vergi tahakkuk etmiştir.

Kazada 745 hanenin 55'inin temettüsü bulunmamaktadır. Bu hanelerin reisleri vefat etmiş, ihtiyar, askerde ya da çalışmak maksadıyla başka bir yerde bulunmaktadır.

#### MENGEN KAZASINDA TEMETTÜSÜ BULUNMAYAN HANELER

KÖYLER	HANE SAYISI	KÖYLER	HANE SAYISI
Akviran	1	Kavacık	2
Bürnük	6	Kavurgalar	3
Çubuk	1	Kırındı	1
Demirciler	3	Kuzgöl	6
Dere	1	Nazırlar	5
Gügüm	1	Rükneddin	2

<b>Haciahmedler</b>	3	<b>Sazlar</b>	6
<b>İlyaslar</b>	6	<b>Seyre</b>	1
<b>Karacalar</b>	3	<b>Şeyhler</b>	3
<b>Karaishak</b>	1	<b>TOPLAM</b>	<b>55</b>

Tablo XXIV. Temettuat Defterlerine Göre Mengen Kazasında Temettüsü Bulunmayan Haneler

## 2. VERGİLER

Vergi, çağdaşı olan devletlerde olduğu gibi Osmanlı Devleti'nin sosyal ve ekonomik hayatında da önemli bir yere sahiptir. Osmanlı tarihinde vergiler topyekûn vaaz edilmemiştir. Tarihi süreç içerisinde dönemin ihtiyaçlarına göre konulmuş ve zaman içerisinde müesseseleşmiştir.<sup>181</sup>

Osmanlı'da XVI. yüzyılda tımar sistemi çözülmeye başlamıştır. XVII. yüzyıla gelindiğinde artan çözülme XVIII. ve XIX. yüzyılda iyice hız kazanmış ve buna bağlı olarak ekonomik, askeri ve idari yapı derinden sarsılmıştır. Tanzimat ile birlikte devletin en önemli gelir kaynağı olan vergi sisteminde değişikliğe gidilmiştir. Vergi yükü köylü ve ziraatla uğraşan kesimden kentli, esnaf, tüccar ve sanayici kesime kaydırılmaya çalışılmıştır.<sup>182</sup>

Vergi toplama işi diğer adıyla ihtisap hizmeti ilk dönemlerde devletin güvendiği herhangi bir kişiye veriliyordu. Fatih Sultan Mehmed döneminde ortaya çıkan iltizam sistemiyle birlikte ihtisap işinin çoğu mültezimlere verilir olmuştur. Bu durum 1826'da İhtisap Nezareti kurulduktan sonra da devam etti. Mültezim olarak belirlenen kişi "*bedel-i mukataa*" adı verilen ücreti ödemek suretiyle görevine başlardı. Ödenen ücret ise devlet hazinesine gönderiliyordu. Bilhassa İhtisap Nezareti kurulduktan sonra ihtisabiyenin belirli bir ücret üzerinden ihaleye çıkarılması

<sup>181</sup> Ziya Kazıcı, *Osmanlı'da Vergi Sistemi*, İstanbul: Kayihan Yayınları, 2019, s. 13.

<sup>182</sup> Mehmet Emin Türklü, "Tanzimat Döneminde Ancemaatin Vergi Uygulaması ve Yaşanan Usulsüzlükler Üzerine Bazı Şikayetler (1841-1865)", *Current Research in Social Sciences*, C. 2, S. 3, 2016, s. 131.

teamül haline gelmişti. Osmanlı parası ne kadar değer kaybetse de devlet genellikle ihtisabiye ücretlerini artırmıyor, halkın üzerindeki vergi yükünü ağırlaştırmamaya çalışıyordu.<sup>183</sup> 1839 Tanzimat Fermanı'yla birlikte iltizam sistemi kaldırılıp yerine muhasallıklar kurulsun da devlet eski kazancını bu yöntemle sağlayamayınca birkaç yıl sonra iltizam sistemine geri döndü. İltizam sistemi, Osmanlı Devleti'nin son bulmasına dek varlığını sürdürdü.<sup>184</sup>

Tanzimat'tan önce “*tekalif-i örfiye*” adı altında alınan pek çok vergi Tanzimat ile birlikte “*vergi-yi mahsusa*” adı altında birleştirildi. Herkesin gelir ve servetine göre belirlenmesi öngörülen bu vergiden, köy veya mahalle kolektif olarak sorumlu tutuldu. Bu yüzden bu vergiye, “*ancemaatin vergi*” adı da verildi.<sup>185</sup> Vergi-yi mahsusa açık ara en fazla yekuna sahip vergiydi.

Bir diğer vergi ise a'şar vergisidir. A'şar tarım ürünleri üzerinden alınan, sadece Müslümanları ilgilendiren bir vergi türüdür. Bu verginin tahsil edilebilmesi için mahsulün elde edildiği arazinin “*arazi-yi oşriye*”den olması gerekmektedir. Arazinin bu sınıfa girebilmesi için sahiplerinin Müslüman olması, sahiplerinden harple alınıp Müslümanlara verilen topraklardan olması, ölü bir toprağın Müslümanlar tarafından ihya edilmesi ya da sahibi bilinmeyen bir arazinin devlet tarafından bir Müslüman'a mukataa olarak verilmesi gerekmektedir.<sup>186</sup>

Tanzimat'tan önce toplanan a'şar Vergisi toprağın yapısı, sulama imkanları, yapılan masraf ve elde ettiği kara göre değişiklik göstermekteydi. Ancak Tanzimat ile birlikte her yerde eşit olarak, onda bir oranında sabitlendi.<sup>187</sup> A'şar Vergisi ürün olarak toplanmaktaydı. Toplanan ürünler ya doğrudan orduya yollanır ya

---

<sup>183</sup> Ziya Kazıcı, *Osmanlı'da Yerel Yönetim (İhtisab Müessesesi)*, İstanbul, Bilge Yayıncılık, 2006, s. 152-157.

<sup>184</sup> Mehmet Genç, “İhtisab”, *DİA.*, C. 22, İstanbul: Türkiye Diyanet Vakfı Yayınları, 2000, s. 157-158.

<sup>185</sup> Nadir Özbek, “Tanzimat Devleti, Vergi Sistemi ve Toplumsal Adalet”, *Toplumsal Tarih*, S. 252, 2014, s. 25.

<sup>186</sup> Kazıcı, *Osmanlı'da Vergi Sistemi*, s. 40-42.

<sup>187</sup> Ahmet Tabakoğlu, “Öşür”, *DİA.*, C. 34, İstanbul: Türkiye Diyanet Vakfı Yayınları, 2007, s. 101.

da açık artırmayla satılırdı. Açık artırmanın nihayetinde alıcı ödemeyi yaptıktan sonra yerel yetkililer hasılatı İstanbul'a gönderirdi.<sup>188</sup> 1850'lerde a'şar Vergisi toplam hasılatın %30'unu, yüzyılın son çeyreğinde %27'sini, 1910 yılında ise %28'ini oluşturmaktaydı. Yarım asır içinde a'şar tahsilatı % 40 artmasına rağmen toplam vergi toplamının %30'unu aşamamıştır. İmparatorluğun içinde bu verginin en büyük kısmı, %57'si, Anadolu'dan tahsil edilmekteydi.<sup>189</sup> Mengen'e ait temettuat defterlerini incelediğimizde bölgenin başlıca tarım ürünleri olan hıntanın 1 kilesinin (buğday) 6 kuruş, şayirin (arpa) 5 kuruş, kablucanın (kara buğday) ise 4 kuruş üzerinden vergilendirildiği görülmüştür.

Küçükbaş hayvanlar üzerinden alınan verginin adı ise “*adet-i ağnam*”dır. Resmi kayıtlarda “*resm-i ganem*” olarak da geçmektedir. Verginin miktarı zaman içinde değişiklik göstermiştir. Başlangıçta zekât gibi aynen tahsil edilirken sonraları koyun ve keçi başına belli nispetlerde akçe olarak alınmıştır. Bölgelere göre de verginin miktarında da değişiklik gözlemlenmiştir. Örneğin, Sadrazam Çağalzade Sinan Paşa (1547-1605) döneminde Vidin sancağında üç koyundan 1 akçe alınırken; İmroz ve Limni adalarında koyun başına bir akça alınıyordu.<sup>190</sup> Genellikle nisan ve mayıs aylarında koyun yavruduktan sonra alınan adet-i ağnam vergisi 1858/1859'a kadar hayvan sayısı üzerinden alındı ancak bu tarih itibariyle hayvandan elde edilen gelir üzerinden alınmaya başlandı.<sup>191</sup>

1845'te yapılan temettü sayımlarında Mengen kazasına tahakkuk eden vergiler tablo XXV'de belirtilmiştir.

#### MENGEN KAZASINDAN TOPLANAN VERGİLER

KÖYLER	VERGİ-İ	A'ŞAR	ADET-İ	TOPLAM
--------	---------	-------	--------	--------

<sup>188</sup>Quataert, *Anadolu'da Osmanlı Reform'u ve Tarım 1876-1908*, s. 48.

<sup>189</sup> Donald Quataert, “Tarım”, *Osmanlı Ekonomik ve Sosyal Tarihi*, Ed. Halil İnalçık, Donald Quataert, İstanbul: Eren Yayıncılık, 2004, s. 962-965.

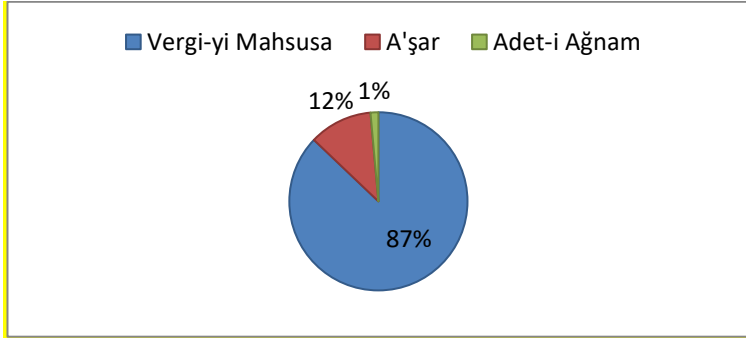
<sup>190</sup> Kazıcı, a.g.e., s. 134-136.

<sup>191</sup> Feridun Emecen, “Ağnam”, *DİA.*, C. 1, İstanbul: Türkiye Diyanet Vakfı Yayınları, 1988, s. 478.

	MAHSUSA		AĞNAM	VERGİ
<b>Akviran</b>	12.060	1.093	494,5	13.647,5
<b>Pazar</b>	6.688	956	0	7.644
<b>Bürnük</b>	6.080	568,5	143	6.791,5
<b>Çubuk</b>	5.960	583	65,5	6.608,5
<b>Demirciler</b>	5.848	1.383	0	7.231
<b>Dere</b>	2.435	344,5	128,5	2.908
<b>Düzağaç</b>	4.690	622	0	5.312
<b>Güğüm</b>	1.318,5	400,5	65	1.784
<b>Hacıahmedler</b>	6.451	1022,5	79	7.552,5
<b>İlyaslar</b>	6.220	501	24	6.745
<b>Karacalar</b>	7.627	922,5	179,5	8.729
<b>Karaishak</b>	3.934,5	531,5	161	4.627
<b>Karışeyhler</b>	3.685	367,5	198,5	4.251
<b>Kavacık</b>	2.875	365	210,5	3.450,5
<b>Kavurgalar</b>	6.758	1720,5	231,5	8.710
<b>Kırındı</b>	2.120	210	0	2.330
<b>Kuzgöl</b>	12.739	1404	161,5	14.304,5
<b>Ma'ruflar</b>	890	159,5	0	1.049,5
<b>Müş'irler</b>	1.135	202	0	1.337
<b>Nazırlar</b>	11.366,5	1252	0	12.618,5
<b>Rükneddin</b>	4.435	703	0	5.138
<b>Sazlar</b>	11.150,5	1294,5	0	12.445
<b>Serkez</b>	3.445	387	0	3.832
<b>Seyre</b>	4.788	407,5	127	5.322,5
<b>Şeyhler</b>	4.209	879,5	0	5.088,5
<b>TOPLAM</b>	<b>138.908</b>	<b>18.280</b>	<b>2.269</b>	<b>159.457</b>

Tablo XXV. Temettuât Defterlerine Göre Mengen Kazasından Toplanan Vergiler

Mengen kazası ahalisi 631.010 kuruş kazancının 159.457 kuruşunu vergi olarak ödemektedir. Kazançlarından vergileri düşüldüğünde ahalinin kendilerine 471.553 kuruş kalmaktadır. Halk kazancının yaklaşık dörtte birini vergi olarak devlete ödemektedir. Kuzgöl, Akviran ve Nazırlar kazancının en fazla vergi ödeyen köyleridir. En az vergiyi ise Mü'şirler vermektedir. Vergilerin içinde en büyük oran vergi-yi mahsusaya aittir. Mengen'de toplam 138.908 kuruş vergi-yi mahsusaya, 18.280 kuruş a'şar ve 2.269 kuruş adet-i ağnam vergisi toplanmıştır. Aşağıda Grafik V'de görüldüğü üzere vergi-yi mahsusaya toplanan verginin yaklaşık %87'sini, a'şar %12'sini, adet-i ağnam ise %1'ini oluşturmaktadır.



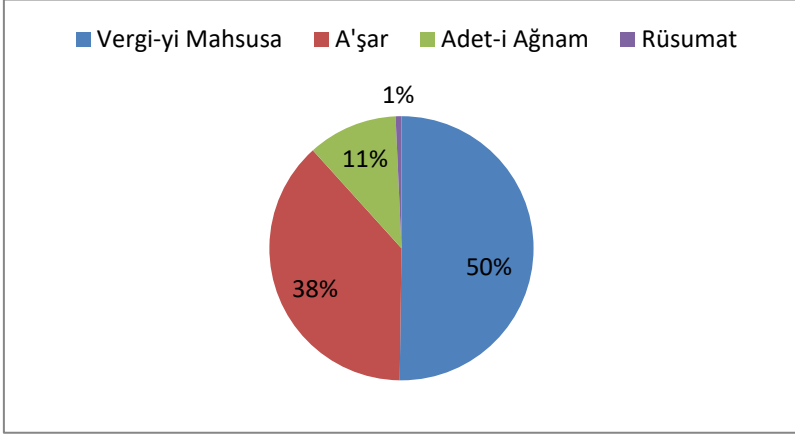
Grafik V. 1845 Yılında Mengen Kazasında Vergilerin Oransal Dağılımı

1870 yılında ise artık nahiye haline gelen Mengen, 132.366 kuruş vergi-yi mahsusaya, 100.377 kuruş a'şar, 29.977 kuruş adet-i ağnam ve 1.875 kuruş rüsumat ödemiştir. Nahiyenin toplam ödediği vergi 263.558 kuruştur.<sup>192</sup> 1845 yılında 159.457 kuruş olan Mengen'in toplam vergisi 25 yılda %65,28 oranında arttığı görülmektedir. Bu durumda ilk akla gelen paranın alım gücündeki ve değerindeki düşüştür. 1840-1849 yılları arasındaki tüketici fiyat endeksinin on yıllık ortalaması 181 iken 1870-1879 yılları arasında 265,6'dır. Otuz yıllık sürede ortalama %45 civarında bir artış söz konusudur. Buna göre geçen zaman içinde halkın vergi yükünün ciddi oranda arttığı görülmektedir. Akçenin gümüş içeriğinde ise

<sup>192</sup>KVS.,Def'a 1 Kastamonu Vilayet Matbaası, 1286, s. 111.



ciddi bir oynama olmamıştır. 1840-1849 yılları arasında 0,0081 iken 1870-0879 yılları arasında 0,0083'tür.<sup>193</sup>



Grafik VI. 1870 Yılında Mengen Nahiyesinin Vergilerin Oransal Dağılımı

Grafik VI incelendiğinde 1870 yılında vergi-i mahsusa vergilerin yarısını, a'şar %38'ini, adet-i ağnam %11'ini ve rüsumat ise %1'ini oluşturmaktadır. Vergi-i mahsusa adlı verginin kuruş türünden değeri aynı kalırken toplanan vergiler içerisinde oranının kayda değer şekilde düştüğü görülmektedir. A'şar ve adet-i ağnam vergilerinin ise hem kuruş cinsinden arttığı hem de ödenen toplam vergi içerisinde daha fazla yer tuttuğu tespit edilmiştir. Temettuat defterlerinde rastlamadığımız ancak salnamede karşımıza çıkan rüsumat ise gümrük vergisidir. Osmanlı devletinde, çağdaşı olan Avrupa devletlerinde olduğu gibi, dahili gümrük sistemi uygulanmış, Avrupa devletleri XIX. yüzyılda bu sistemi terk ederken, Osmanlı devleti ancak 1909 yılında ülke içinde gümrük birliğini sağlamıştır.<sup>194</sup> Dahili gümrük sistemi kara ticareti için belirli noktalarda, deniz ticareti için limanlarda, gümrükler kurulmasını öngörmektedir. Ticaretin yoğun olduğu büyük şehirler kadar küçük şehirlerde de gümrükler kurulmuş, bu şehirdeki

<sup>193</sup> Şevket Pamuk, *Osmanlı Ekonomisi ve Kurumları*, İstanbul: Türkiye İş Bankası Kültür Yayınları, 2007, s. 111.

<sup>194</sup> Aykut Kansu, *1908 Devrimi*, İstanbul: İletişim Yayınları, İstanbul, 2017, s. 376.

gümrükler büyük şehirlerdeki gümrüklere bağlı olarak çalışmışlardır. Malın bir bölgeden hem çıkışında hem de girişinde vergi alınmaktadır. XIX. yüzyılın başında Osmanlı'da 100'ün üzerinde gümrük kapısı bulunmaktadır. Dahili gümrüklerde malın rayiç bedelinde %10 indirip yapıp ortaya çıkan meblağın %8'i vergi olarak alınıyordu.<sup>195</sup> 1870 yılında Mengen ahalisi 1.875 kuruş rüsumat ödemiştir. Bu veri Mengen'in uzak bölgelerle olan ticaretinin sınırlılığını ifade etmektedir. Bu miktar kazanın toplam ödediği verginin sadece %1'ini oluşturmaktadır. Kastamonu vilayetinin ilk salnamesi olan 1870'ten sonraki yıllarda yayımlanan salnamelerde ne yazık ki, nahiyelerin ödediği vergilere dair bilgi verilmemiş, sadece kazalardan bahsedilmiştir. Kimi kez kazaların vergileri nahiyeleriyle birlikte verilirken kimi kez de kazalar tek başına değerlendirilmiştir.

### **3. TARIM VE HAYVACILIK**

#### **3.1 Tarım**

Bir bölgede tarımsal faaliyetin sürdürülmesi, özellikle o çevrenin fiziki şartlarının imkanlarına bağlıdır. Bu fiziki şartlar içinde yer şekilleri, iklim, toprak şartları ve su kaynaklarının sağladığı elverişlilik tarımsal faaliyetlerinin gerçekleşmesini ve sürdürülebilmesini sağlar.<sup>196</sup>

XIX. yüzyılda Osmanlı toplumunun beşte dördü tarımla uğraşmaktadır. Ekilen toprağın %90'ı nadas usulüyle 2 ya da 3 yılda bir ekilen hububata ayrılmaktadır. Yüzyıl boyunca Osmanlı tarımı önemli değişiklikler geçirmiş, üretim miktarı ve çeşidi artmıştır. Bu gelişme, tarım için daha fazla arazinin tahsis edilmesi sayesinde gerçekleşmiştir. Yüzyıla damgasını vuran bilimsel ve teknolojik ilerlemenin katkısı olmaksızın, ekstansif yöntemler kullanılmıştır. Bu yüzyılda mahsullerini kendi ihtiyacı dışında ticari amaçla yetiştiren çiftçilerin sayısında kayda değer yükselme vardır. Ancak mahsulün çoğu mültezimler tarafından satın

---

<sup>195</sup> Mübahat S. Kütükoğlu, "Osmanlılar'da Gümrük", *DİA.*, C. 14, İstanbul: Türkiye Diyanet Vakfı Yayınları, 1996, s. 263-266.

<sup>196</sup> Doğan, a.g.e., s. 141.

alındığından bu ilerleme diğer alanlara sirayet etmemiş satıştan kazanılan nakit gelirin birkaç kişinin elinde toplanmasına yol açmıştır. Yedi milyon kadar mültecinin Osmanlı'ya sığınması, nüfustaki nispi artış ve iç pazarın yanı sıra dış pazarın büyümesi çiftçilerin üretimini artırmıştır. Buna rağmen Amerika Birleşik Devletleri başta olmak üzere yabancı devletlerin pazarlara nüfuz etmesiyle birlikte 1800'lerin başında dünya ziraatında önemli bir yeri olan Osmanlı'nın konumu yüzyılın sonunda sadece bölgesel bir faaliyet haline gelmiştir.<sup>197</sup>

Anadolu'da ekili topraklar, ülke topraklarının çok küçük bir bölümünü oluşturmaktadır. Bu durumun iki sebebi vardır. Birincisi nüfus yoğunluğunun düşük olmasıdır. Arazi bakımından fazlaca imkana sahip olan Orta Anadolu ve Doğu Anadolu gibi bölgeler, gerekli iş gücünden yoksundu. Nüfusun, bu bölgelere nispetle daha yoğun olduğu Batı Anadolu'da ise ekili alanların da daha fazla olduğu görülmüştür. İkinci sebep ise taşıma teknolojisindeki gerilikten kaynaklanan maliyettir. Yük taşımacılığı at ve deve sırtında yapılıyordu ve oldukça pahalıya mal oluyordu. Yapılan hesaplamalara göre XIX. yüzyılda at ya da deve ile yapılan taşımacılık demiryolu ile yapılabildiği göre 7, deniz yolu ile yapılabildiği göre 24 kat daha pahalıydı. Bu durumda ihracatta zorlanan çiftçinin fazla üretim yapmasına imkân vermiyordu.<sup>198</sup>

Bolu sancağında tarım alanları ormanlar, meralar ve ekime uygun olmayan arazilerle bölünmüş parçalanmış durumdadır. Tahıl ürünleri en fazla yetiştirilen tarım ürünleridir. Bölgeden satın alınan tarım ürünleri Ereğli, Akçay, Filyos ve Bartın iskelelerinden sevk edilmektedir. 1840 yılında Mustafa Hıfzı Paşa'nın dairelerinde bulunan hayvanat için Bolu kazasına bağlı köylerden toplanan 860 kile şayir ve 910 çit saman sevk edilmiştir.<sup>199</sup>

Osmanlı'da tarımın ve pazarın en önemli sorunlarından biri standart ölçü birimlerinin bulunmamasıdır. Temettuat defterlerinin

<sup>197</sup> Donald Quataert, "Tarım", *Osmanlı Ekonomik ve Sosyal Tarihi*, s. 961-962.

<sup>198</sup> Tefik Güran, *19. Yüzyılda Osmanlı Ekonomisi Üzerine Araştırmalar*, İstanbul: Türkiye İş Bankası Kültür Yayınları, 2019, s. 73-79.

<sup>199</sup> Bayraktar, a.g.e., s.131-132.

tutulduğu 1845 yılında ülke standart ölçü birimlerinden yoksundu. Defterler incelendiğinde arazi için kullanılan ölçü biriminin “dönüm” olduğu görülmektedir. Genel olarak bir dönüm geniş adımlarla yürüyen bir kişinin enine ve boyuna 40 büyük adım atmasıyla elde edilir. Ancak bu ölçü birimi tam bir kesinlik sağlamamaktadır.<sup>200</sup> Tahıl ürünleri için ölçü birimi ise “kile”dir. Kile, tahıl ürünleri ve kuru meyve ölçümünde kullanılan bir ölçüttür. Diğer ölçü birimlerinde olduğu gibi farklı zaman dilimlerinde ve yerlerde ölçünün karşılık geldiği ağırlık değişiklik göstermiştir. III. Selim döneminde her yerde İstanbul kilesinin geçerli olması kararlaştırılmıştır. Kararlaştırılan ölçüte göre 1 kile 37 litreye tekabül etmektedir.<sup>201</sup> Osmanlı daha sonra 1869 yılında yayımlanan bir kanunname ile metrik sisteme geçerek ülke genelinde, tüm ölçü birimlerinde standart getirmeye çalışmıştır. Bu alandaki son düzenleme ise 1881 yılında yapılmıştır. Ancak 1883’te çıkan bir sadrazamlık tezkiresi esnafı yeni ölçü aletlerini edinme konusunda hala ikaz etmektedir. 1897’deki bir başka tezkirede ise ahalinin, eski ölçü birimlerini yeni ölçü birimlerine çevrilirken “*tartı her ne kadar düşse de fiyatlar düşmediğinden*”, yani ölçü biriminin kapsadığı mamul azalırken fiyatların aynı kaldığından şikâyette bulunduğu görülmektedir. Şikâyet üzerine Ramazan ayında bulunulmasından ötürü ticaretin yoğun olduğu ve herhangi bir kargaşaya mahal vermemek için, geçici olarak yeni tartıların kullanılmasının yasaklanması kararı verilmiştir. Bu belgeler XIX. yüzyılın sonuna kadar ülke genelinde metrik sistemin tam olarak yerleşmediğini göstermektedir.<sup>202</sup>

### 3.1.1. Tarım Arazilerinin Kullanımı

Mengen’de tarım arazileri genellikle büyük olmayıp Karadeniz Bölgesi’ndeki pek çok yer gibi parçalı ve birbirine yakın

---

<sup>200</sup> Feridun Emecen, “Dönüm”, *DİA.*, C. 9, İstanbul: Türkiye Diyanet Vakfı Yayınları, 1994, s. 521.

<sup>201</sup> Cengiz Kallek, “Kile”, *DİA.*, C. 25, İstanbul: Türkiye Diyanet Vakfı Yayınları, 2002, s. 569-570.

<sup>202</sup> Garo Kürkman, *Anadolu Ağırlık ve Ölçüleri*, İstanbul: Suna İnan Kıraç Akdeniz Medeniyetleri Araştırma Enstitüsü, 2003, s. 154-185.

olan alanlar arasında yükselti farkı vardır.<sup>203</sup> Temettuat defterlerinde pek çok kişi “*erbab-ı ziraattan*” yani çiftçi olarak kaydedilmiştir. Mengen kazasının tarımsal açıdan zengin bir bölge olduğunu söylemek mümkün değildir. Genellikle kuru tarıma dayanan, hububat ziraatı yapılmaktadır. Tarım ürünü olarak hıta (buğday), şayir (arpa) ve kabluca (karabuğday) yetiştirilmektedir. Sadece bir hanede kokoroz (mısır buğdayı) yetiştirildiği tespit edilmiştir.

Temettuat defterlerinde ekili alanlar “*mezru*”, nadasa bırakılan alanlar ise “*gayrı mezru*” olarak kaydedilmiştir. Ayrıca kazada yaygın olarak bostan tarlası (sebze tarlası) ve “*eşcar-ı meyve-müteferrik*” diye kaydedilen çeşitli meyve ağaçlarının bulunduğu bahçeler mevcuttur. Bu bahçelerde, Mengen ile Bolu’nun benzer iklime sahip olduğu dikkate alınırsa, Bolu Şer’iyye sicillerinde adı geçen elma, armut, kiraz ve ahlat ağaçlarının yetiştirildiği tahmin edilebilir.<sup>204</sup> Meyve ağaçlarının alanı kelime anlamı parça anlamına gelen “*kıta*” ölçü birimiyle ifade edilmiştir.

KÖYLER	EKİLİ ALAN (Dönüm)	NADASA BIRAKILMIŞ ALAN (Dönüm)	BOSTAN TARLASI (Dönüm)	MEYVE AĞAÇLARI (Kıta)
Akviran	1187,5	594,5	9	138
Pazar	617,5	263	15,5	130
Bürnük	585	217	12,5	62
Çubuk	581	246	11	0
Demirciler	814		7	45
Dere	173	85,5	8,5	12
Düzağaç	359	113	10	130
Güğüm	100	50	2,5	0

<sup>203</sup> Doğan, a.g.e, 142.

<sup>204</sup>Yurtışığı, a.g.e., s. 103.

<b>Haciahmedler</b>	525	251	0	75
<b>İlyaslar</b>	636	245	4	391
<b>Karacalar</b>	864	332	21,5	172
<b>Karaishak</b>	408	138	7,5	58
<b>Karaşeyhler</b>	430	171	10,5	165
<b>Kavacık</b>	295,5	140	6,5	34
<b>Kavurgalar</b>	894	406	30,5	59
<b>Kırındı</b>	172	63	6	59
<b>Kuzgöl</b>	884	440	15	0
<b>Ma'ruflar</b>	130	65	2,5	15
<b>Müş'irler</b>	100	55,5	0	39
<b>Nazırlar</b>	1167	266	7	85
<b>Rükneddin</b>	673	208	9	33
<b>Sazlar</b>	795	421,5	15,5	66
<b>Serkez</b>	288	0	8	167
<b>Seyre</b>	474	187	12	226
<b>Şeyhler</b>	466	180	9,5	7
<b>TOPLAM<sup>205</sup></b>	<b>12804,5</b>	<b>5138</b>	<b>241</b>	<b>2168</b>

Tablo XXVI. Temettuat Defterlerine Göre Mengen Kazasında Arazi Kullanımı

Tablo XXVI'da Mengen'in arazi kullanımı gösterilmektedir. Toplam arazi miktarı 18756,5 dönümdür. Bu toplam alan hane sayısı ile oranlandığında hane başına 25,17 dönüm arazi düşmektedir. Ekili alan miktarı -Demirciler köyü hariç- 12804,5 dönüm, nadasa bırakılan alan ise 5138 dönümdür. 241 dönüm bostan tarlası yani sebze yetiştirilen alan ve 2168 kıta çeşitli meyve ağaçlarının bulunduğu bahçe vardır.

<sup>205</sup> Demirciler köyünün toplam arazi miktarı bilinmekle birlikte ne kadarının ekili olduğu ve ne kadarının nadasa bırakıldığı temettuat defterlerinde belirtilmemiştir.

Akviran, Nazırlar ve Kırındı köyleri en fazla ekili araziye sahip olan köylerdir. En az ekili alana sahip olan köy ise Dere'dir. Bostan tarlalarının toplamı 241 dönümdür. En geniş bostan tarlası arazisine sahip olan köy Kavurgalar'dır. Hacıahmedler ve Müş'irler köylerinde bostan tarlası bulunmamaktadır. Çeşitli meyve ağaçlarının bulunduğu en büyük arazi İlyaslar köyünüdür. Çubuk, Güğüm ve Kuzgöl köylerinde ise meyve ağacı dikimi yapılan arazi bulunmamaktadır.



Grafik VII. Temettuat Defterlerine Göre Mengen Kazasında Tarım Alanlarının Ekili ve Nadasa Bırakılmış Alan Olarak Dağılımı

Grafik VII'de görüldüğü üzere kaza genelinde tarım arazilerinin %71'i ekili iken, %29'u nadasa bırakılmış alanlardır. En geniş tarım arazisine sahip Akviran'ın %66,4'ü, Nazırlar'ın %81,44'ü ekili alanlardır.

### 3.1.2 Tahıl Ürünleri

Kazada yetişen ürünler hinta (buğday), şayir (arpa) ve kablucu (karabuğday) ve kokoroz (mısır buğdayı)'dan ibarettir. Kokorozun sadece bir hane tarafından üretildiği görülmektedir. Temettuat defterlerinde üretilen tahıl ürünleri kile cinsinden ölçülmüştür.

Kazada hinta ve kablucu olmak üzere iki tür buğday yetişmektedir. Buğday insan beslenmesinde kullanılan kültür

bitkileri arasında ekilişi bakımından ilk sırayı alır. Taşıma, yetiştirme ve işlenmesi kolaydır ve Türkiye’de Rize dışındaki tüm bölgelerde yetiştirilir.<sup>206</sup> Arpanın yetiştirme şartları da buğdayı andırır bu yüzden ekilişi ve üretimi ona paraleldir.<sup>207</sup>

KÖYLER	HINTA	KABLUCA	ŞAYİR	TOPLAM TAHİL ÜRÜNÜ
Akviran	35	118,5	83	236,5
Pazar	23,5	83	53,5	160
Bürnük	7,5	56,5	27,5	91,5
Çubuk	18,5	24,5	38	81
Demirciler	Bilgi bulunmamaktadır.			
Dere	10	18,5	10,5	39
Düzağaç	23,5	57	46	126,5
Güğüm	23,5	22	26,5	72
Hacıahmedler	40,5	48	118,5	207
İlyaslar	10	61	24	95
Karacalar	16	61	77	154
Karaishak	21,5	27	28,5	77
Karaşeyhler	13	42	17	72
Kavacık	13,5	28,5	19	61
Kavurgalar	81	49	135	265
Kırındı	1	19	8	28
Kuzgöl	37	102,5	129,5	269
Ma’ruflar	4,5	4	10	18,5
Müş’irler	6	17	19	42
Nazırlar	53,5	99,5	79	232
Rükneddin	23,5	57	102	182,5

<sup>206</sup> Ersin Güngördü, *Türkiye’nin Beşeri ve Ekonomik Coğrafyası*, Ankara: Nobel Yayın Dağıtım, 2001, s. 101.

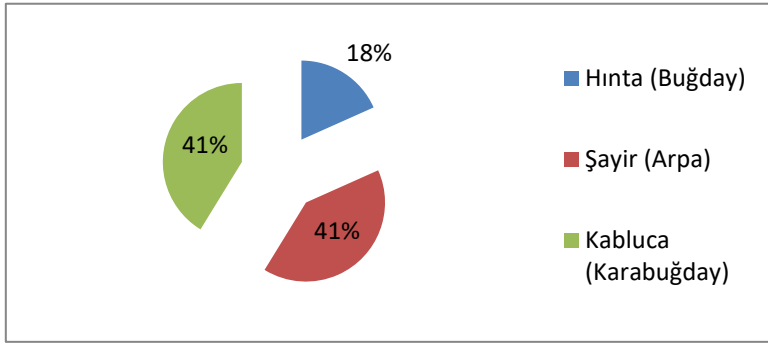
<sup>207</sup>Güngördü, a.g.e., s. 106.



<b>Sazlar</b>	31	101,5	59,5	192
<b>Serkez</b>	8,5	32	10,5	51
<b>Seyre</b>	10	32,5	15	57,5
<b>Şeyhler</b>	28	54	56	138
<b>TOPLAM</b>	<b>540</b>	<b>1215,5</b>	<b>1192,5</b>	<b>2948<sup>208</sup></b>

Tablo XXVII. Temettuât Defterlerine Göre Tarım Üretimi

Kaza genelinde 540 kile hınta, 1215,5 kile kablucu ve 1192,5 kile şayir olmak üzere toplam 2948 kile tahıl ürünü yetiştirilmiştir. Bunun dışında sadece Kavurgalar köyünde yarım kile kokoroz yetiştirilmiştir. En fazla tahıl ürünü yetiştiren köy Akviran'dır. Akviran 35 kile hınta, 118,5 kile kablucu ve 83 kile şayir yetiştirmiştir. En fazla tahıl üretimi yapan ikinci köy Rükneddin'dir. 23,5 kile hınta, 57 kile kablucu ve 102 kile şayir üretilmiştir. En fazla hınta üretimini Kavurgalar, Nazırlar ve Hacıahmedler, en fazla kablucu üretimini Akviran, Kavurgalar ve Sazlar, en fazla şayir üretimini ise Kuzgül ve Hacıahmedler köyleri yapmıştır. Kazada sadece Kavurgalar köyünde Rumbleğoğlu Hatib Mehmed Efendi bin Salih tarafından yarım kile kokoroz yetiştirilmiştir.



Grafik VIII. Temettuât Defterlerine Göre Tahıl Ürünlerinin Toplam Üretimdeki Payları

<sup>208</sup> Kavurgalar köyünde yetiştirilen yarım kile kokorozun da hesaba katılmasıyla toplam sayı 2948,5 kiledir.

### 3.2. Hayvancılık

Hayvancılık tarımsal faaliyetlerin ayrılmaz bir parçasıdır. Tarım Türkiye'nin pek çok bölgesinde iklim şartları ve arazi yapısından dolayı ancak haneyi besleyebilecek ölçüdeyken hayvancılık ilkel şekli ile kolay ve karlı bir iştir. Geleneksel hayvancılıkta hayvan sürüleri özel bir emek harcamaksızın yaylalara çıkartılarak meralara salınır.<sup>209</sup>

Bolu çevresi coğrafi alan itibarıyla hayvancılığa uygun bir bölgedir. İklim şartlarının sertliğinin yanı sıra orman yoğunluğunun fazla olması tarım üretiminin kısıtlı olmasına neden olmuştur. Ayrıca yöre halkının Türkmen hayvancılığının ön plana çıkmasında önemli bir etkidir. Hayvancılık iki şekilde yapılmaktadır. İlki gücünden istifade etmek, ikincisi ise etinden, sütünden ve yününden istifade etmek için yapılmaktadır. Gücünden yararlanmak için yapılan hayvancılık kırsal yaşamın şartları ve modern ulaşım araçlarının yokluğundan dolayıdır. Bir nevi bu hayvanlar köylünün en büyük yardımcılarıdır. Etinden, sütünden ve yününden yararlanan hayvanlar ise önce üreticilerin kendi ihtiyaçlarını karşılamaya, daha sonra pazarlanmaya yöneliktir. Kıl ve tiftik keçileri Bolu'nun her yöresinde yetiştirilmektedir. Ordunun hayvan ihtiyacının kimi zaman Bolu ve çevresinden karşılandığı da vakidir.<sup>210</sup>

Mengen kazasında da Bolu sancağının diğer bölgeleri gibi hayvancılık faaliyeti yaygın yapılmaktadır. Kaza tamamen köylerden oluştuğu için aşçılık dışında ahali ya tarım yapmakta ya da hayvancılıkla uğraşmaktadır. Neredeyse hayvanı olmayan hane yok gibidir. Mengen'e ait temettuat defterlerinde çok çeşitli hayvan türleri kaydedilmiştir. Araştırmada hayvancılık türleri büyükbaş, küçükbaş, binek hayvanları ve arıcılık olmak üzere dört ayrı grupta incelenmiştir.

---

<sup>209</sup>Güngördü, a.g.e., s. 185.

<sup>210</sup> Bayraktar, a.g.e., s. 133-134.

### 3.2.1 Büyükbaş Hayvancılık

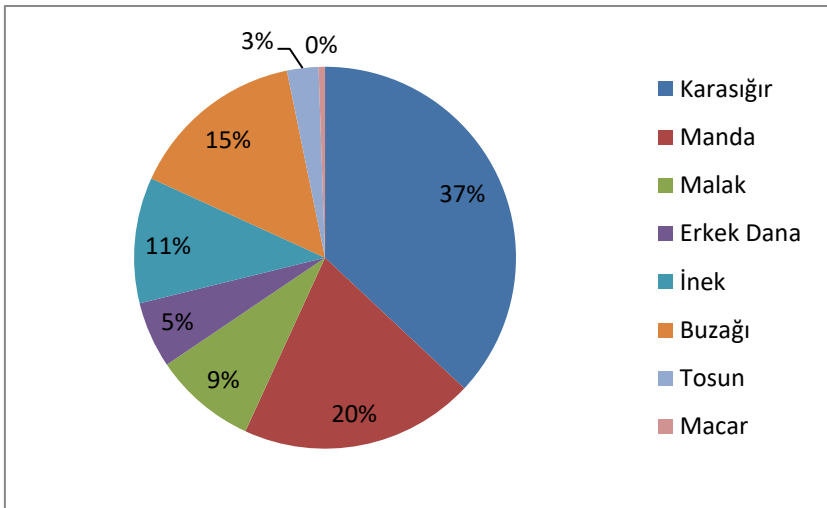
Temettuat defterlerinde büyükbaş hayvanlar, sağmal karasığır, karasığır öküzü, karasığır düğesi, karasığır, yoz inek, karasığır ineği, sağmal manda, gayr-ı sağmal manda, yoz manda, manda öküzü, manda düğesi, erkek manda, erkek malak, dişi malak, düğе malak, sağmal inek, gayr-ı sağmal inek, yoz inek, erkek dana, tosun ve macar isimleriyle kaydedilmiştir. Tablo XXVIII’de hayvanlar türlerine göre gruplandırılmıştır.

KÖYLER	KARASIĞIR	MANDA	MALAK	ERKEK DANA	İNEK	BUZAĞI	TOSUN	MACAR	TOPLAM
Akviran	146	73	21	18	6	0	3	0	267
Pazar	61	49	13	12	30	0	4	0	169
Bürnük	81	16	6	6	0	31	9	1	150
Çubuk	76	28	15	3	0	33	6	0	161
Demirciler	71	33	11	8	1	24	1	2	151
Dere	25	12	4	0	0	4	0	0	45
Düzağaç	53	33	20	10	35	34	9	1	195
Güğüm	33	5	4	5	0	8	0	0	55
Hacıahmedler	93	31	20	7	2	45	5	1	204
İlyaslar	56	20	8	9	36	36	4	2	171
Karacalar	103	43	33	15	34	47	6	0	281
Karaishak	104	15	13	7	0	30	3	2	174
Karışeyhler	52	35	7	12	31	23	1	1	162
Kavacık	51	11	3	24	2	22	1	5	119
Kavurgalar	92	83	34	14	6	44	3	0	276

<b>Kırındı</b>	13	10	10	4	11	9	0	0	57
<b>Kuzgöl</b>	96	80	29	25	47	45	13	0	335
<b>Ma'ruflar</b>	15	5	4	0	7	6	2	0	39
<b>Müş'irler</b>	14	8	2	5	9	9	5	0	52
<b>Nazırlar</b>	110	64	29	8	55	47	16	1	330
<b>Rükneddin</b>	83	64	29	20	47	48	6	0	297
<b>Sazlar</b>	60	67	22	10	41	38	10	2	250
<b>Serkez</b>	30	16	6	6	22	20	0	0	100
<b>Seyre</b>	72	33	28	14	29	36	7	4	223
<b>Şeyhler</b>	49	46	14	7	21	25	4	2	168
<b>TOPLAM</b>	<b>1639</b>	<b>880</b>	<b>385</b>	<b>249</b>	<b>472</b>	<b>664</b>	<b>118</b>	<b>24</b>	<b>4431</b>

Tablo XXVIII. Temettuat Defterlerine Göre Mengen Kazasında  
Büyükbaş Hayvan Varlığı

Kazada 4431 adet büyükbaş hayvan bulunmaktadır. Bu hayvanların, 1639'u karasığır, 880'i manda, 385'i malak, 249'u erkek dana, 472'si inek, 664'ü buzağı, 118'i tosun ve 24'ü macar kategorisindedir. En fazla büyükbaş hayvana sahip olan köylerin başında Kuzgöl, Nazırlar ve Kavurgalar gelmektedir. En az büyükbaş hayvan ise Ma'ruflar'dadır.



Grafik IX. Temettuat Defterlerine Göre Mengen Kazasında Büyükbaş Hayvan Varlığının Oransal Dağılımı

### 3.2.2 Küçükbaş Hayvancılık

Temettuat defterlerinde küçükbaş hayvanlar koyunun çeşidi olarak erkek koyun, sağmal koyun, gayr-ı sağmal koyun ve kuzu şeklinde kaydedilmiştir. Keçinin çeşidi olarak ise erkek keçi, sağmal keçi, gayr-ı sağmal keçi ve oğlak şeklinde kaydedilmiştir. Bunların dışında “*davar*” ismiyle hayvan kayıtları da mevcuttur. Davar, genel olarak koyun keçi türünün genel ismi olsa da Anadolu'nun bazı taraflarında koyuna hasredilmiş bir isimdir.<sup>211</sup> Mengen civarında da koyunun bir türü olarak isimlendirilmektedir.

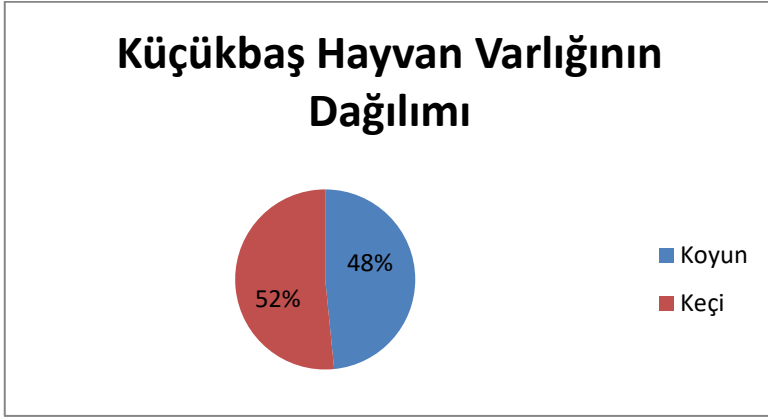
KÖYLER	KOYUN	KEÇİ	TOPLAM
Akviran	505	781	1286
Pazar	230	285	515
Bürnük	344	374	718
Çubuk	132	205	337
Demirciler	104	248	352
Dere	189	150	339
Düzağaç	159	171	330
Güğüm	80	110	190
Haciahmedler	15	150	165
İlyaslar	250	202	452
Karacalar	946	530	1476
Karaishak	174	202	376
Karaşeyhler	264	211	475
Kavacık	543	440	983
Kavurgalar	190	315	505
Kırındı	109	131	240
Kuzgöl	575	539	1114

<sup>211</sup> Şemseddin Sami, a.g.e., s. 871.

<b>Ma'ruflar</b>	33	54	87
<b>Müş'irler</b>	0	0	0
<b>Nazırlar</b>	138	258	396
<b>Rükneddin</b>	58	106	164
<b>Sazlar</b>	280	313	593
<b>Serkez</b>	125	95	220
<b>Seyre</b>	237	203	440
<b>Şeyhler</b>	314	315	629
<b>TOPLAM</b>	<b>5994</b>	<b>6388</b>	<b>12382</b>

Tablo XXIX. Temettuat Defterlerine Göre Küçükbaş Hayvan Varlığı

1845 senesinde Mengen'de toplam 12382 küçükbaş hayvan bulunmaktadır. 5994'ü koyun, 6388'i keçi türündedir. En fazla küçükbaş hayvana sahip köyler Karacalar ve Akviran köyleridir. Müş'irler'de hiç küçükbaş hayvan kaydedilmezken, en az sayıda küçükbaş hayvanın kaydedildiği köy Ma'ruflar'dır.



Grafik X. Temettuat Defterlerine Göre Mengen Kazasında Küçükbaş Hayvan Varlığının Oransal Dağılımı

### 3.2.3 Binek Hayvanları

Osmanlı kanunlarından, Osmanlı idaresinin hayvan sağlığına büyük önem verdiği anlaşılmaktadır. At, katır ve eşek sahiplerinin

hayvanlarını nalsız yürütmeleri ve taşıma gücünden fazla yük yüklemeleri yasaklanmıştır. XVI. yüzyılın sonunda Türkiye’yi ziyaret eden Flemenk diplomat Busbecq “*Türk Mektupları*” isimli eserinde Avrupalılarla Türklerin hayvana bakışlarını şu sözlerle kıyaslamıştır: “*Hemen hemen ısırın tepen hayvana Türkiye’de hiç rastlanmaz. Bizim hayvan yetiştiriciliğimiz ile bunlar arasındaki farkı bir düşünün. Bizimkiler atlarına sürekli bağırıp, sövüp saymazlarsa, böğürlerine tekme ile vurmazlarsa hiçbir şey yapamadıklarını sanırlar. Onun için bizim seyisler ne zaman hayvana bakmak için ahıra girseler zavallı hayvanlar korkudan titrer, onlardan nefret ederler. Burada ise hayvanlar seyislerini gördüklerinde sevinir. Türkler emredince hayvanları diz çöküyor ve kolayca sahiplerini üzerlerine bindiriyorlar. Hayvanları böyle terbiye etmişler*”<sup>212</sup>

1845 yılında at, eşek ve katır gibi binek, yük ya da koşum hayvanı olarak kullanılan hayvanlar ve adetleri tablo XXIX’da listelenmiştir. Defterlerde hayvanlar beygir (bargir), kısarak, dölsüz kısarak, sagir kısarak, tay, merkep ve katır sıpası isimleriyle kaydedilmiştir. Kimi zaman beygir yerine aynı anlama gelen “*esb*” yazıldığı da görülmüştür.

KÖYLER	BEYGİR	KISRAK	TAY	MERKEP	KATIR	TOPLAM
<b>Akviran</b>	13	22	12	2	0	49
<b>Pazar</b>	11	6	6	5	0	28
<b>Bürnük</b>	11	10	3	1	0	25
<b>Çubuk</b>	1	12	6	0	0	19
<b>Demirciler</b>	8	7	4	0	0	19
<b>Dere</b>	4	0	1	0	0	5
<b>Düzağaç</b>	8	6	8	0	0	22

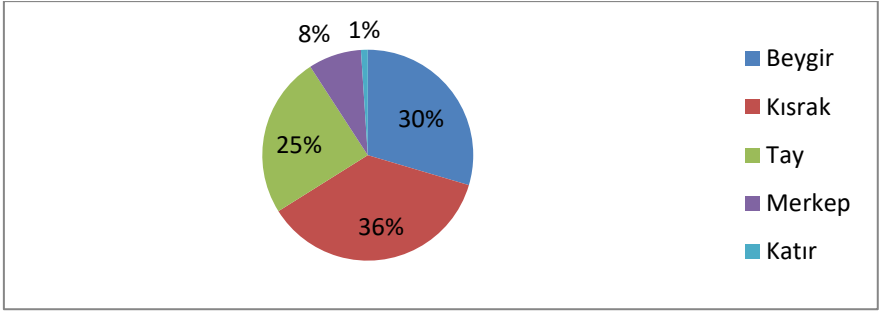
<sup>212</sup> Necdet Sevinç, *Osmanlı’nın Yükselişi ve Çöküşü*, İstanbul: Burak Yayınevi, 1992, s. 224.

<b>Güüm</b>	0	1	1	0	0	2
<b>Haciahmedler</b>	9	7	5	2	0	23
<b>İlyaslar</b>	6	10	4	0	2	22
<b>Karacalar</b>	5	23	23	2	1	54
<b>Karaishaklar</b>	4	7	4	1	1	17
<b>Karaşeyhler</b>	5	15	11	0	0	31
<b>Kavacık</b>	3	7	6	6	0	22
<b>Kavurgalar</b>	8	4	8	14	0	34
<b>Kırındı</b>	2	6	2	0	0	10
<b>Kuzgöl</b>	21	18	6	6	1	52
<b>Ma'ruflar</b>	0	0	1	1	0	2
<b>Müş'irler</b>	0	3	2	0	0	5
<b>Nazırlar</b>	11	12	8	3	0	34
<b>Rükneddin</b>	9	5	5	1	0	20
<b>Sazlar</b>	14	5	1	2	0	22
<b>Serkez</b>	4	6	3	0	0	13
<b>Seyre</b>	6	9	9	0	0	24
<b>Şeyhler</b>	8	10	4	1	1	24
<b>TOPLAM</b>	<b>171</b>	<b>211</b>	<b>143</b>	<b>47</b>	<b>6</b>	<b>578</b>

Tablo XXX. Temettuat Defterlerine Göre Mengen Kazasında Binek Hayvanları Varlığı

Temettuat defterlerine göre kaza genelinde 578 tane binek hayvanı bulunmaktadır. Bu hayvanların 171'i beygir, 211'i kısrak, 143'ü tay, 47'si merkep, 6'sı katırdır. En fazla binek hayvanı olan köy Karacalar, en az binek hayvanı olan Ma'ruflar'dır.





Grafik XI. Temettuat Defterlerine Göre Mengen Kazasında Binek Hayvanlarının Oransal Dağılımı

### 3.2.4 Arıcılık

Mengen havzası Karadeniz ile İç Anadolu Bölgesi arasında bir geçiş iklimi özelliği göstermesine bağlı olarak arıcılık faaliyeti için elverişli bir ortama sahiptir. Geçmişte insanlar genellikle kendilerine yetecek kadar arıcılık faaliyeti yapmaktaydı.<sup>213</sup>

Temettuat defterlerini incelediğimizde kaza genelinde arıcılık faaliyetinin yoğun olarak yapılmadığı görülmektedir. Aşağıdaki tabloda 1845 yılında Mengen kazasını oluşturan köylerde kaç adet kovan bulunduğu yer almaktadır.

KÖYLER	ARI KOVANI ADEDİ	KÖYLER	ARI KOVANI ADEDİ
Akviran	53	Kavacık	10
Pazar	36	Kavurgalar	31
Bürnük	34	Kırındı	14
Çubuk	26	Kuzgöl	30
Demirciler	21	Ma'ruflar	8
Dere	51	Müş'irler	6
Düzağaç	15	Nazırlar	29
Güğüm	2	Rükneddin	33

<sup>213</sup> Doğan, a.g.e., s. 195.

<b>Hacıahmedler</b>	32	<b>Sazlar</b>	20
<b>İlyaslar</b>	44	<b>Serkez</b>	25
<b>Karacalar</b>	67	<b>Seyre</b>	58
<b>Karaishak</b>	6	<b>Şeyhler</b>	36
<b>Karaşeyhler</b>	68	<b>TOPLAM</b>	<b>755</b>

Tablo XXXI. Temettuât Defterlerine Göre Mengen Kazasında Arı Kovanı Varlığı

Kaza genelinde 755 adet arı kovanı bulunmakta olup en fazla kovana sahip köy 58 adet arı kovanın bulunduğu Seyre köyü iken, en az kovanın bulunduğu köy, 2 adet kovanın bulunduğu Güğüm köyüdür. Veriler bu dönemde arıcılık faaliyetinin henüz kayda değer bir ticari kazanç kapısı olmadığını göstermektedir.

#### 4. AŞÇILIK

Aşçı, yemek pişirmeyi meslek edinmiş kişi olarak bilirse de sadece bir yemek pişirme işinden ibaret olmayıp 1739'da Paris'te yayımlanan “*Gifts of Comus*” adlı kitapta bir çeşit kimyagerlik olarak tanımlanmıştır.<sup>214</sup> 1916/1917 yılında Hacıbeyzade Ahmed Muhtar tarafından yayımlanan “*Aşevi*” isimli eserde aşçılık şu şekilde tanımlanmaktadır: “*Tam aşçılık, şiir, resim, tiyatro ve musiki gibi güzel sanatların üzerinde hem zarif hem de hekimlik kadar yararlı yüksek bir ilimdir. Bu sanat için yetenek ve arzu gereklidir. Ancak aşçılık işinin esaslarını bir ustadan tahsil etmeden aşçı olmak mümkün değildir.*”<sup>215</sup>

Orta çağ şehirlerinde esnaflar kendi meslektaşlarıyla birlik kurup loncalar etrafında örgütlenmiştir. Bu yapılanmalar Osmanlı Devleti'nde 1830'lu yıllara kadar varlığını sürdürmüştür. Geleneksel üretim biçiminin sona ermesi ile birlikte ise loncalar da

<sup>214</sup> Osman Güldemir, “Türk Aşçılık Tarihi”, *Dünden Bugüne Türkiye'de Turizm “Kurumlar, Kuruluşlar, Turizm Bölgeleri ve Meslekler*, Ed. Nazmi Kozak, C. 10, İstanbul: Yıkılmazlar Basın, 2018, s. 756.

<sup>215</sup> Hacıbeyzade Ahmed Muhtar, *Aşevi*, İstanbul, Ruhun Gıdası Kitaplar Yayıncılık, 2014, s. 43.

dağılmıştır.<sup>216</sup> Her esnaf loncasının bir piri vardır. Evliya Çelebi seyahatnamesinde tüccarların pirinin Hz. Muhammed, seyyahların pirinin Hz. İsa, çobanların pirinin Hz. Musa, börekçilerin pirinin Varaka ve debbağların piri Ahi Evren olduğunu belirtmekte ve daha pek çok mesleği pirleriyle birlikte saymaktadır.<sup>217</sup> XVIII. ya da XIX. yüzyılda yazıldığı düşünülen ve müellifi bilinmeyen, Uygur Türkçesi'yle yazılmış “*Risale-i Aş-fezlik*” isimli eserde aşçılığın kökeni Hz. İbrahim’e dayandırılmaktadır. Buna göre Hz. İbrahim “*Ey Huda, ey Hüdavend! Bana helal lokma için ibadet edeceğim bir zanaat ver*” diye dua eder. Allah, meleği Cebrail’e “*Ey Cebrail! Çabuk git, Halil İbrahim’e aşçılık hünerini öğret*” diye emir verir ve Cebrail Hz. İbrahim’e aşçılık mesleğini öğretir.<sup>218</sup> Böylece aşçılığın piri de Hz. İbrahim olur. Risalede aşçılık araç ve gereçlerinin Allah’ın emriyle cennetteki Tuba ağacından imal edildiği de belirtilir. Hz. İbrahim’in on sekiz aşçılık piri saydığı iddia edilip isimleri sıralanır ve bu pirlerin şeriat, tarikat ve hakikat ilimlerinde mükemmel oldukları belirtilir. Ayrıca mesleği icra eden her üstadın dini ve ahlaki birtakım öğütler veren bu risaleyi okuyup saklamak zorunda olduğu vurgulanır.<sup>219</sup>

Esnaf loncalarında kişi önce yamak olarak işe başlar daha sonra ustasının takdiriyle sırasıyla çıraklığa, kalfalığa ve nihayetinde ustalığa yükselebilirdi. Her bir yükseliş aşamasında mesleğe özgü bir tören yapılırdı. Ustalığa yükselen kişi “*gedik*” sahibi olur ve dükkân açma hakkını elde ederdi.<sup>220</sup> Saraylarda “mutfak emini” ve konaklarda “aşçıbaşı” olarak anılan kişiler tüm aşçıların en üst kademesindeki kişilerdi. Bu kişilerin görevleri gerekli zamanlarda yemek yaptırmak, mübarek ve özel günlerde fevkalade sofralar hazırlatmaktı. Ocakbaşı, perhizci, pilavcı, börekçi ve tatlıcı olmak üzere çeşitli şubeler bulunur, bu şubelerin

---

<sup>216</sup> Selahattin Bayram, “Osmanlı Devleti’nde Ekonomik Hayatın Yerel Unsurları: Ahilik Teşkilatı ve Esnaf Loncaları”, *İstanbul Üniversitesi İlahiyat Fakültesi Dergisi*, S. 21, 2012, s. 82.

<sup>217</sup> Bayram, a.g.m., 102.

<sup>218</sup> Serap Alper, “Aşçılık Risalesi (Risale-i Aş-fezlik)”, *Uluslararası Türkçe Edebiyat Kültür Eğitim Dergisi*, C. 6, S. 4, 2017, s. 2042.

<sup>219</sup> Ed. Adem Öger, *Recep Tek, Risale-i Aşfezlik*, Ankara: Gazi Kitabevi, 2016, s. 31-33.

<sup>220</sup> Bayram, a.g.m., s. 89-109.

başında her biri kendi alanında uzman bir aşçı ustası olurdu. Ustaların da altında pek çok kalfa, kalfalara bağlı çıraklar, çıraklara bağlı da yamaklar çalışırdı. Yamak birkaç sene ücretsiz çalıştıktan sonra mutfak emini ya da aşçıbaşı olan kişinin onayıyla peştamal kuşanır ve çıraklığa yükselirdi. Çıraklığa yükselen kişi, üç dört yıl çalışıp maharetini kendi ustasına gösterdikten sonra elvan peştamalı kuşanarak kalfa olabilirdi. Ustası onaylamadığı sürece çırak kalfalığa yükselemez ve bulunduğu yeri bırakmazdı. Eğer bırakırsa sadece aşçılıktan kovulmuş olmaz başka bir esnaf da onu “köksüz ağaç” olarak niteleyip yanına yardımcı olarak kabul etmezdi. Çırak sadece harem dairesinden çıkan bahşişlerin kırıntıları ile yetinirdi.<sup>221</sup> Kalfalığa hak kazanan kişi ustasının müsaadesiyle başka bir ustanın yanında çalışmaya başlayabilirdi. Aldığı bahşişlerin yanı sıra ustasının çeşitli adlar altında verdiği birtakım paralarla geçinirdi. Kalfanın usta olabilmesi için bir ustalık sınavı düzenlenir, ustalar kalfadan bir yemek yapmasını isterler eğer beğenirlerse ipekli peştamalı kuşanarak usta olurdu.<sup>222</sup>

Mengen bugün ülkemizde “aşçılar diyarı” olarak bilinmektedir. Mengen aşçılarının ünü Osmanlı mutfaklarına kadar uzanmaktadır. Bu konuda iki rivayet zikredilmektedir. Bunlardan ilkinde göre, Fatih Sultan Mehmed Han Topkapı Sarayı’nı yaptırırken 5250 metrekaare mutfak yaptırmış ve Mengenli Yakup Ağa’ya mutfağı teslim etmiştir. Daha sonra Yakup Ağa bulaşıkhaneye yeğenini almış, gün gelmiş yeğeni sarayda aşçıbaşı olmuş ve o da Mengen’deki yakınlarını saray mutfağına almış ve böylece Mengenliler saray mutfağında hâkim duruma gelmişler. İkinci rivayete göre Sultan II. Abdülhamid döneminde Sultan Abdülaziz devrinden kalma Mengenli çeşnicibaşı Selim Ağa, kebabçıbaşı Mehmet Ağa ve börekçıbaşı Metenoğlu hünerleriyle adını duyurmuş ve Mengen aşçılarının adının ünlenmesine katkıda bulunmuşlardır.<sup>223</sup>

Fatih Sultan Mehmed döneminden itibaren Mengenli aşçıların saray mutfağında hâkim duruma geldikleri iddiası makul değildir.

---

<sup>221</sup>Hacıbeyzade Ahmed Muhtar, a.g.e., s. 44-45.

<sup>222</sup>Muhtar, a.g.e., s. 45.

<sup>223</sup>Erçelik, a.g.e., s. 44-45.

Kanuni Sultan Süleyman döneminin sonlarında 1566 tarihine tekabül eden maaş defterleri incelendiğinde saray mutfağında yer alan 35 aşçının büyük çoğunluğunun Rumelili olduğu görülmüştür. Anadolu kökenli aşçılar ise XVII. yüzyılın ortasından itibaren saray mutfağında görev almaya başlamışlardır. XVII. yüzyılın sonlarında 441 aşçı ustasının sadece 24'ü Boluludur. Bolular dışında Kütahyalı, Kastamonulu, Tosyalı ve Kayserili aşçılar bulunmaktadır. 1814-1826 yılları arasında saray mutfağında bulunup tayin isteyen hiç Bolulu aşçı ustası bulunmazken, Nevşehirlilerin çoğunlukta olduğu görülmektedir. Yeniçerilere destek veren Nevşehirli aşçılar Yeniçeri ocağının 1826 yılında ilga edilmesiyle birlikte görevden alınıp yerine Bolulu aşçılar atanmıştır. Arşiv kaynakları 1826'ya kadar Bolulu aşçıların sarayda şöhret bulmadıklarını göstermektedir.<sup>224</sup>

Mengen kazasına ait temettuat defterleri incelendiğinde pek çok kişinin aşçılık yaptığı görülmektedir. Aşçıların pek çoğu “*Der-Aliyye*”de yani İstanbul’da görev yapmaktadır. Bununla birlikte bazı kişilerin sadece aşçı olduğu kaydedilmiş nerede çalıştığı belirtilmemiştir. Aşçılar; kara aşçı, aşçı çırağı, aşçı halifesi (kalfası) ve aşçı ustası olmak üzere farklı aşçılık kademelerinde kaydedilmişlerdir. Kara aşçılık kademesi, en düşük geliri olan aşçı olduğu dikkate alınırsa bu isimle kaydedilen kişiler aşçı yamağı olmalıdır.

KÖYÜ	MESLEĞİ	İSMİ	NEREDE BULUNDUĞU
<b>Akviran</b>	Aşçı Ustası	Ömersipahioğlu Mustafa bin Selim	İstanbul
<b>Akviran</b>	Aşçı Halifesi	Ömersipahioğlu Hasan bin Hüseyin	İstanbul
<b>Akviran</b>	Aşçı Çırağı	Ömersipahioğlu Ömer bin Hüsetin	İstanbul
<b>Akviran</b>	Aşçı	Kıyasoğlu Hüseyin bin Hacı	İstanbul

<sup>224</sup> Arif Bilgin, “Bolulu Aşçıların Osmanlı Saray Mutfağına Girişleri”, *Bolu’da Halk Kültürü ve Uluslararası Köroğlu Sempozyumu*, Bolu: 1998, s. 46-48.

		Mahmut	
<b>Akviran</b>	Aşçı	Ömersipahioğlu Ali bin Halil	İstanbul
<b>Akviran</b>	Aşçı Halifesi	Ömersipahioğlu Hasan bin Ali	İstanbul
<b>Akviran</b>	Aşçı	Bekiroğlu Deli Mustafa bin Mehmet	İstanbul
<b>Akviran</b>	Aşçı	Kıyasoğlu Hasan bin Musa	İstanbul
<b>Akviran</b>	Aşçı	Kıyasoğlu Hüseyin bin Mustafa	İstanbul
<b>Akviran</b>	Aşçı Halifesi	Bekiroğlu Kasım bin Salih	Kütahya
<b>Akviran</b>	Aşçı	Kıyasoğlu Mehmet bin İsmail	İstanbul
<b>Akviran</b>	Aşçı Halifesi	Receboğlu Osman bin Hüseyin	İstanbul
<b>Akviran</b>	Aşçı	Araboğlu Satılmış bin Abdullah	İstanbul
<b>Akviran</b>	Aşçı Halifesi	Viranşehirli Kıyasoğlu Satılmış bin Hüseyin	İstanbul
<b>Akviran</b>	Aşçı Halifesi	Araboğlu Tahir bin Hasan	İstanbul
<b>Akviran</b>	Aşçı Halifesi	Muradoğlu Osman bin Ömer	İstanbul
<b>Akviran</b>	Aşçı Halifesi	Receboğlu Hasan bin Mehmet	İstanbul
<b>Pazar</b>	Aşçı Ustası	Hasanbeşeoğlu Hüseyin bin Halil	İstanbul
<b>Pazar</b>	Aşçı Halifesi	Alibeşeoğlu Ömer bin Ömer	İstanbul
<b>Pazar</b>	Aşçı Halifesi	Kuyucuoğlu Ali bin Osman	İstanbul
<b>Pazar</b>	Aşçı Ustası	Demircioğlu Feyzullah bin Ali	İstanbul
<b>Pazar</b>	Aşçı Ustası	Köçekhasanoğlu Nuri bin Ali	İstanbul

<b>Pazar</b>	Aşçı Halifesi	Karacaoğlu Emin bin Mustafa	İstanbul
<b>Pazar</b>	Aşçı Halifesi	Karacaoğlu Mustafa bin İbrahim	İstanbul
<b>Pazar</b>	Aşçı Halifesi	Değirmencioğlu Veli bin Ahmed	İstanbul
<b>Bürnük</b>	Aşçı Halifesi	Yeşillioğlu Ali bin Ali	İstanbul
<b>Bürnük</b>	Aşçı Halifesi	Kurthasanoğlu Aşçı Osman bin Ali	İstanbul
<b>Bürnük</b>	Aşçı Halifesi	İkizoğlu Aşçı Hasan oğlu Hasan	İstanbul
<b>Bürnük</b>	Aşçı Halifesi	Mercimekoğlu Mehmed bin Ali	İstanbul
<b>Bürnük</b>	Aşçı Halifesi	Şabankadioğlu Ali bin Ahmed	İstanbul
<b>Bürnük</b>	Aşçı Halifesi	Bayramoğlu Hasan bin Ahmed	İstanbul
<b>Bürnük</b>	Aşçı Halifesi	Boduroğlu Abdullah bin Halil	İstanbul
<b>Çubuk</b>	Aşçı Çırağı	Karabrahimoğlu İbrahim bin Osman	İstanbul
<b>Çubuk</b>	Aşçı Halifesi	Çizmecioğlu Emin bin İbrahim	İstanbul
<b>Çubuk</b>	Aşçı Halifesi	Çerkezoğlu Satılmış bin Hüseyin	İstanbul
<b>Çubuk</b>	Aşçı Halifesi	Çerkezoğlu Ahmet bin Ahmet	İstanbul
<b>Çubuk</b>	Aşçı Halifesi	Çöpçüoğlu Halil bin Ali	Bolu
<b>Çubuk</b>	Aşçı Çırağı	Çöpçüoğlu Hasan bin İbrahim	İstanbul
<b>Çubuk</b>	Aşçı Çırağı	Duzcuoğlu Ahmed bin Hüseyin	İstanbul
<b>Çubuk</b>	Aşçı	Demircioğlu Ali	İstanbul

Halifesi			
<b>Çubuk</b>	Aşçı	Akmanoğlu Hacı Ahmed bin Hasan	İstanbul
<b>Çubuk</b>	Aşçı Halifesi	Akmanoğlu Mehmed bin Ahmed	İstanbul
<b>Çubuk</b>	Aşçı Halifesi	Akmanoğlu Ahmed bin Ahmed	İstanbul
<b>Çubuk</b>	Aşçı	Çatladıkoglu Osman bin Hasan	İstanbul
<b>Demirciler</b>	Aşçı Halifesi	Kabasakaloğlu Ahmed bin Mustafa	İstanbul
<b>Demirciler</b>	Aşçı Çırağı	Kıratcıoğlu İsmail bin İsmail	İstanbul
<b>Demirciler</b>	Aşçı Halifesi	Kıratcıoğlu İbrahim bin İbrahim	İstanbul
<b>Demirciler</b>	Aşçı Halifesi	Çorumluoğlu Hasan bin İsmail	İstanbul
<b>Demirciler</b>	Aşçı Halifesi	Durmuşoğlu Satılmış bin Hasan	İstanbul
<b>Demirciler</b>	Aşçı Halifesi	Kabadağioğlu Hasan bin Ahmed	-
<b>Demirciler</b>	Kara Aşçı	Kabadağioğlu Hüseyin bin Ahmed	-
<b>Demirciler</b>	Aşçı Halifesi	Durmuşoğlu Tahir bin Ebubekir	İstanbul
<b>Demirciler</b>	Aşçı Çırağı	Orakoğlu Mustafa bin Ahmed	İstanbul
<b>Dere</b>	Aşçı	Sarıcaoğlu Ahmet bin Mustafa	İstanbul
<b>Dere</b>	Aşçı Halifesi	Sarıcaoğlu Ahmet bin Mustafa'nın damadı Mustafa	İstanbul
<b>Dere</b>	Aşçı Halifesi	Durmuşoğlu Hüseyin bin Molla Halil	İstanbul
<b>Dere</b>	Aşçı Çırağı	Sarıcaoğlu Ahmet bin Abdürrahim	İstanbul
<b>Dere</b>	Aşçı Ustası	Hacıhamidoğlu İbrahim bin	İstanbul



		Mehmed	
<b>Düzağaç</b>	Aşçı Halifesi	Kösealioğlu Hasan bin Mehmet	İstanbul
<b>Düzağaç</b>	Aşçı Halifesi	Ebubekir bin Salih	İstanbul
<b>Düzağaç</b>	Aşçı Çırağı	Hasankocaoğlu Ömer bin Ömer	İstanbul
<b>Düzağaç</b>	Aşçı Halifesi	Kurtoğlu Hacı Hüseyin bin Hüseyin	İstanbul
<b>Düzağaç</b>	Aşçı Halifesi	Tomanoğlu İbrahim bin Mehmed	-
<b>Düzağaç</b>	Aşçı	Hatiboğlu Mehmet bin Hasan	İstanbul
<b>Düzağaç</b>	Aşçı	Hatiboğlu Halil bin Hasan	İstanbul
<b>Düzağaç</b>	Aşçı Halifesi	Purtuloğlu Hacı Hüseyin bin Mehmet	İstanbul
<b>Güğüm</b>	Aşçı Halifesi	Kalyoncuoğlu Mehmed bin İsmail	İstanbul
<b>Güğüm</b>	Aşçı Halifesi	Anadostoğlu Osman bin Ömer	İstanbul
<b>Güğüm</b>	Aşçı Halifesi	Anadostoğlu Salih bin Mehmed	İstanbul
<b>Haciahmedler</b>	Aşçı Çırağı	Kozluoğlu Mustafa bin Ahmed	İstanbul
<b>Haciahmedler</b>	Aşçı Çırağı	Ramazanoğlu Hasan bin Mehmed	İstanbul
<b>Haciahmedler</b>	Aşçı Çırağı	Ömerustaoğlu Ahmed bin Veli	İstanbul
<b>Haciahmedler</b>	Aşçı Halifesi	Ömerustaoğlu Ali bin Mehmed	İstanbul
<b>Haciahmedler</b>	Aşçı	Debbağoğlu Ahmed bin Ömer	İstanbul
<b>Haciahmedler</b>	Aşçı Çırağı	Aynacıoğlu Mehmed bin Ömer	İstanbul
<b>Haciahmedler</b>	Aşçı	Kozluoğlu Ömer bin İbrahim	İstanbul

Halifesi			
<b>Haciahmedler</b>	Aşçı Çırağı	Kozluoğlu İsmail bin Ömer	İstanbul
<b>Haciahmedler</b>	Aşçı	Haliloğlu Halil bin Mehmet	İstanbul
<b>Haciahmedler</b>	Aşçı	Maksudoğlu Abdullah bin Hüseyin	İstanbul
<b>Haciahmedler</b>	Aşçı Çırağı	Debbağoğlu Süleyman bin Ahmed	İstanbul
<b>Haciahmedler</b>	Aşçı Halifesi	İmamoğlu Süleyman bin Ebubekir	İstanbul
<b>Haciahmedler</b>	Aşçı Çırağı	Velioğlu Tahir bin İsmail	İstanbul
<b>İlyaslar</b>	Aşçı Halifesi	Bıyıklıoğlu Mehmed bin Emin	İstanbul
<b>İlyaslar</b>	Aşçı Halifesi	Cingözoğlu Ali bin Halil	İstanbul
<b>İlyaslar</b>	Aşçı Çırağı	Sarıosmanoğlu Ahmed bin Halil	İstanbul
<b>İlyaslar</b>	Aşçı Halifesi	Softaoğlu Ömer bin Abdullah	İstanbul
<b>İlyaslar</b>	Aşçı Halifesi	Kösereceboğlu İbrahim bin Halil	İstanbul
<b>İlyaslar</b>	Aşçı Halifesi	Cingözoğlu Ahmet bin Ahmed	İstanbul
<b>Karacalar</b>	Aşçı Halifesi	Sarıkadioğlu Feyzullah bin İbrahim	İstanbul
<b>Karacalar</b>	Aşçı Çırağı	Sarıkadioğlu Mustafa bin İbrahim	İstanbul
<b>Karacalar</b>	Aşçı Halifesi	Seferoğlu Mustafa bin Halil	İstanbul
<b>Karacalar</b>	Aşçı Halifesi	Dadaoğlu Ali bin Mustafa	İstanbul
<b>Karacalar</b>	Aşçı Halifesi	Mileroğlu Aşçı Ali bin Süleyman	İstanbul
<b>Karacalar</b>	Aşçı Halifesi	Hacıoğlu Ali bin Mustafa	İstanbul

<b>Karacalar</b>	Aşçı Halifesi	Karahasanoğlu İbrahim bin Ahmed	İstanbul
<b>Karacalar</b>	Aşçı Halifesi	Halilkadioğlu Ali bin Hamdi	İstanbul
<b>Karacalar</b>	Aşçı	Osmankethüdaoğlu Osman bin İbrahim	İstanbul
<b>Karaishaklar</b>	Aşçı Halifesi	Süleymanoğlu Süleyman bin Mahmud	İstanbul
<b>Karaishaklar</b>	Aşçı Halifesi	Karayusufoğlu Süleyman bin Molla Hüseyin	İstanbul
<b>Karaishaklar</b>	Aşçı	Hamzaoğlu Ali bin mehmed	İstanbul
<b>Karaishaklar</b>	Aşçı	İsmailoğlu Osman bin Mehmed	İstanbul
<b>Karaishaklar</b>	Aşçı Çırağı	Ömerbeğoğlu Ahmed bin Ömer	İstanbul
<b>Karaishaklar</b>	Aşçı Çırağı	Çelebioğlu Abdullah bin İbrahim	İstanbul
<b>Karaishaklar</b>	Aşçı Çırağı	Yozoğlu Mehmed bin İbrahim	İstanbul
<b>Karaşeyhler</b>	Aşçı Çırağı	Kabaahmedoğlu İbrahim bin Ahmet	İstanbul
<b>Karaşeyhler</b>	Aşçı Halifesi	Çanakoğlu Halil bin Süleyman	İstanbul
<b>Karaşeyhler</b>	Aşçı Halifesi	Ahmedoğlu Osman bin İsmail	İstanbul
<b>Karaşeyhler</b>	Aşçı Ustası	Karahüseyinoğlu Salih bin Mehmet	İstanbul
<b>Karaşeyhler</b>	Aşçı Halifesi	Bayramoğlu Ali bin Ahmed	İstanbul
<b>Karaşeyhler</b>	Aşçı Halifesi	Kuyucuoğlu Salih bin Hüseyin'in üvey oğlu Halil bin Süleyman	İstanbul
<b>Karaşeyhler</b>	Aşçı Halifesi	Arslandoğlu Ali bin Halil	İstanbul
<b>Kavacık</b>	Aşçı Çırağı	Şahinoğlu Hüseyin bin	İstanbul

Mustafa			
<b>Kavacık</b>	Aşçı Çırağı	Sarioğlu İbrahim bin Hüseyin	İstanbul
<b>Kavacık</b>	Aşçı Çırağı	Sakşioğlu Mehmed bin Osman	İstanbul
<b>Kavacık</b>	Aşçı Çırağı	Sarioğlu Halil bin Osman	İstanbul
<b>Kırındı</b>	Aşçı	Kethüdaoğlu Osman bin Osman	İstanbul
<b>Kırındı</b>	Aşçı Halifesi	Kethüdaoğlu Tahir bin Osman	İstanbul
<b>Kavurgalar</b>	Aşçı Çırağı	Rumbeğöglü Halil bin Hasan	İstanbul
<b>Kavurgalar</b>	Aşçı Çırağı	Rumbeğöglü Şakir bin Emin Beğ	İstanbul
<b>Kavurgalar</b>	Kara Aşçı	Rumbeğöglü Osman bin İsmail	-
<b>Kavurgalar</b>	Kara Aşçı	Rumbeğöglü Tahir bin İsmail	-
<b>Kavurgalar</b>	Aşçı Halifesi	Oturakçioğlu Mustafa bin Mehmet	İstanbul
<b>Kavurgalar</b>	Aşçı Halifesi	Beşlioğlu İbrahim bin Abdullah	İstanbul
<b>Kavurgalar</b>	Aşçı Halifesi	Beşlioğlu Mustafa bin Hasan	İstanbul
<b>Kavurgalar</b>	Aşçı Çırağı	Beşlioğlu Emin bin Hasan	İstanbul
<b>Kavurgalar</b>	Aşçı Halifesi	Beşlioğlu Ebubekir bin Osman	İstanbul
<b>Kavurgalar</b>	Aşçı Çırağı	Beşlioğlu Hüseyin bin Ebubekir	İstanbul
<b>Kavurgalar</b>	Kara Aşçı	Beşlioğlu İbrahim bin Halil	-
<b>Kavurgalar</b>	Aşçı Halifesi	Beşlioğlu Osman bin Salih	İstanbul
<b>Kavurgalar</b>	Aşçı Çırağı	Beşlioğlu Ali Ali bin Salih	İstanbul
<b>Kavurgalar</b>	Aşçı	Beşlioğlu Selim bin Mustafa	-
<b>Kavurgalar</b>	Aşçı	Beşlioğlu Ahmet bin Ahmet	-

<b>Kavurgalar</b>	Aşçı	Beşlioğlu Mehmet bin Ali	İstanbul
<b>Kavurgalar</b>	Aşçı	Cazibioğlu Hasan bin Ali	İstanbul
<b>Kavurgalar</b>	Aşçı	Cazibioğlu Ömer bin Hüseyin	İstanbul
<b>Kavurgalar</b>	Aşçı Halifesi	Türkmenoğlu Hasan bin Musa	İstanbul
<b>Kuzgöl</b>	Aşçı	Kocahüseyinoğlu Hasan bin Mehmed	İstanbul
<b>Kuzgöl</b>	Aşçı	Feyzullah bin Abdullah	İstanbul
<b>Kuzgöl</b>	Aşçı	Tanıkoğlu Hasan bin Hasan	İstanbul
<b>Kuzgöl</b>	Aşçı Halifesi	Kenanoğlu Salih bin Ahmed	İstanbul
<b>Kuzgöl</b>	Aşçı	Kocahüseyinoğlu İbrahim bin Hüseyin	İstanbul
<b>Kuzgöl</b>	Aşçı Halifesi	Kocahüseyinoğlu Mustafa bin Hüseyin	İstanbul
<b>Kuzgöl</b>	Aşçı Halifesi	Alibeşeoğlu Veli bin Ali	İstanbul
<b>Kuzgöl</b>	Aşçı Halifesi	Kadioğlu Ahmet bin Halil	İstanbul
<b>Kuzgöl</b>	Aşçı Halifesi	Kadiroğlu Ali bin Mustafa	İstanbul
<b>Kuzgöl</b>	Aşçı Halifesi	Karahüseyinoğlu Mustafa bin İsmail	İstanbul
<b>Kuzgöl</b>	Aşçı	İrkazoğlu Ahmet bin Osman	İstanbul
<b>Kuzgöl</b>	Aşçı Halifesi	Hatiboğlu Hüseyin bin Ahmet	İstanbul
<b>Kuzgöl</b>	Aşçı	Topalosmanoğlu Hüseyin bin Halil	İstanbul
<b>Kuzgöl</b>	Aşçı Halifesi	Karahüseyinoğlu Hasan bin Salih	İstanbul
<b>Kuzgöl</b>	Aşçı Çırağı	Karahüseyinoğlu Hüseyin bin Ali	İstanbul
<b>Kuzgöl</b>	Aşçı	Kenanoğlu İbrahim bin	İstanbul

	Halifesi	Ömer	
<b>Kuzgöl</b>	Aşçı	Hatiboğlu Hacı Kadir bin Ahmet	İstanbul
<b>Kuzgöl</b>	Aşçı Halifesi	Kıyasoğlu Halil bin Mustafa	İstanbul
<b>Kuzgöl</b>	Aşçı Halifesi	Ramazanoğlu Mustafa bin Mustafa	İstanbul
<b>Kuzgöl</b>	Aşçı Halifesi	Ramazanoğlu Salih bin Ahmed	İstanbul
<b>Kuzgöl</b>	Aşçı Çırağı	Sarımehmedoğlu Ali bin Halil	İstanbul
<b>Kuzgöl</b>	Aşçı Halifesi	Karavelioğlu Feyzullah bin Ahmed	İstanbul
<b>Kuzgöl</b>	Aşçı Çırağı	Ömerbeğoğlu Ali bin Halil	İstanbul
<b>Kuzgöl</b>	Aşçı Çırağı	İsmailbeğoğlu İbrahim bin Osman	İstanbul
<b>Kuzgöl</b>	Aşçı Halifesi	Tinyazoğlu Mehmed bin Hacı Ahmed	İstanbul
<b>Kuzgöl</b>	Aşçı Halifesi	Arabacıoğlu Hüseyin bin Hasan	İstanbul
<b>Kuzgöl</b>	Aşçı Halifesi	Arabacıoğlu Hasan bin Halil	İstanbul
<b>Kuzgöl</b>	Aşçı Halifesi	Gündazoğlu Hacı Hasan bin Ebubekir	İstanbul
<b>Ma'ruflar</b>	Aşçı Çırağı	Boduroğlu Ömer bin Hüseyin	İstanbul
<b>Müş'irler</b>	Aşçı Ustası	Müezzinoğlu Abdullah bin Mustafa	İstanbul
<b>Müş'irler</b>	Aşçı Halifesi	Müezzinoğlu Ömer bin Mustafa	İstanbul
<b>Müş'irler</b>	Aşçı Halifesi	Karamehmedoğlu Ahmed bin Halil	İstanbul
<b>Müş'irler</b>	Aşçı Çırağı	Karamehmedoğlu Halil bin Ahmed	İstanbul
<b>Müş'irler</b>	Aşçı	Kebudoğlu İbrahim bin	İstanbul

	Halifesi	Ahmed	
<b>Nazırlar</b>	Aşçı Halifesi	Kemaloğlu Feyzullah bin Hasan	İstanbul
<b>Nazırlar</b>	Aşçı Çırağı	Kemaloğlu Sadık bin Hasan	İstanbul
<b>Nazırlar</b>	Aşçı Halifesi	Kemaloğlu Ahmed bin Ömer	İstanbul
<b>Nazırlar</b>	Aşçı Ustası	Velibeğöglü Ahmed bin İsmail	İstanbul
<b>Nazırlar</b>	Aşçı Halifesi	Battaloğlu Abdurrahman bin Ahmed	İstanbul
<b>Nazırlar</b>	Aşçı Ustası	Battaloğlu Hacı Osman bin Abdurrahman	İstanbul
<b>Nazırlar</b>	Aşçı Çırağı	Battaloğlu Hüseyin bin Abdurrahman	İstanbul
<b>Nazırlar</b>	Aşçı Çırağı	Kethüdaoğlu İbrahim bin Mehmed	İstanbul
<b>Nazırlar</b>	Aşçı Halifesi	Kethüdaoğlu Ahmed bin Mehmed	İstanbul
<b>Nazırlar</b>	Aşçı Halifesi	Bekiroğlu Mustafa bin İbrahim	İstanbul
<b>Nazırlar</b>	Aşçı Halifesi	Sakaoğlu Ali bin Hüseyin	İstanbul
<b>Nazırlar</b>	Aşçı Halifesi	Sakaoğlu Veli bin Hüseyin	İstanbul
<b>Nazırlar</b>	Aşçı Halifesi	Ahmedoğlu Mustafa bin Ahmet	İstanbul
<b>Nazırlar</b>	Aşçı Çırağı	Rahtivanoğlu Ahmed bin Mehmed	İstanbul
<b>Nazırlar</b>	Aşçı Halifesi	Karapehlivanoğlu Mehmet bin Ali	İstanbul
<b>Nazırlar</b>	Aşçı Halifesi	Şeküroğlu Tahir bin Halil	İstanbul
<b>Nazırlar</b>	Aşçı Halifesi	Hacıoğlu Seyit bin Mehmet	İstanbul
<b>Nazırlar</b>	Aşçı	Mirahuroğlu Ahmed bin	İstanbul

	Halifesi	Ahmed	
<b>Nazırlar</b>	Aşçı	Dervişoğlu Hüseyin bin İsmail	Acemistan
<b>Rükneddin</b>	Aşçı Halifesi	İmamoğlu İsmail bin Ali	İstanbul
<b>Rükneddin</b>	Aşçı Halifesi	Karaeyüboğlu İbrahim bin Mustafa	İstanbul
<b>Rükneddin</b>	Aşçı Halifesi	Karaeyüboğlu Veli bin Veli	İstanbul
<b>Rükneddin</b>	Aşçı Halifesi	Aşcıömeroğlu Osman bin Hüseyin	İstanbul
<b>Rükneddin</b>	Aşçı	Ağaoğlu Mehmet bin Hüseyin	İstanbul
<b>Rükneddin</b>	Aşçı Ustası	Ağaoğlu Mustafa bin Mehmed	İstanbul
<b>Rükneddin</b>	Aşçı Halifesi	Kemaloğlu Abdurrahman bin Halil	İstanbul
<b>Rükneddin</b>	Aşçı Çırağı	İmamoğlu Hasan bin Feyzullah	İstanbul
<b>Rükneddin</b>	Aşçı Halifesi	Çorabcıoğlu Hasan bin Hüseyin	İstanbul
<b>Rükneddin</b>	Aşçı Halifesi	Osmankadioğlu Süleyman bin Ali	İstanbul
<b>Rükneddin</b>	Aşçı Halifesi	Mollaosmanoğlu Ali bin Mustafa	İstanbul
<b>Sazlar</b>	Aşçı Ustası	Köseömeroğlu Memiş bin Ömer	İstanbul
<b>Sazlar</b>	Aşçı Çırağı	Köseömeroğlu Hasan bin Emin	İstanbul
<b>Sazlar</b>	Aşçı Çırağı	Alibeşeoğlu Ahmed bin Hasan	İstanbul
<b>Sazlar</b>	Aşçı Ustası	Alibeşeoğlu Ali bin Ali	İstanbul
<b>Sazlar</b>	Aşçı Ustası	Karavelioğlu Mehmed bin Ali	İstanbul
<b>Sazlar</b>	Aşçı	Cansızoğlu Hacı Mehmet bin	İstanbul



	Halifesi	Ali	
<b>Sazlar</b>	Aşçı Ustası	Cansızoğlu Ahmet bin Ali	İstanbul
<b>Sazlar</b>	Aşçı Ustası	Alibeşeoğlu Ahmed bin Ali	İstanbul
<b>Sazlar</b>	Aşçı Çırağı	Teberikoğlu Satılmış bin Osman	İstanbul
<b>Sazlar</b>	Aşçı Halifesi	Teberikoğlu Hüseyin bin Selim	İstanbul
<b>Sazlar</b>	Aşçı Ustası	Teberikoğlu Selim bin Hüseyin	İstanbul
<b>Sazlar</b>	Aşçı Halifesi	Kopuroğlu Hüseyin bin Süleyman	İstanbul
<b>Sazlar</b>	Aşçı Çırağı	Karakaşoğlu Hüseyin bin Mustafa	İstanbul
<b>Sazlar</b>	Aşçı Çırağı	Ceyloğlu Ali bin Hasan	İstanbul
<b>Sazlar</b>	Aşçı Halifesi	Ceyloğlu Osman bin İsmail	İstanbul
<b>Sazlar</b>	Aşçı Çırağı	Çorakcıoğlu Hüseyin bin Mehmet	İstanbul
<b>Sazlar</b>	Aşçı	Meşecioğlu Hüseyin bin Osman	Limni Adası
<b>Sazlar</b>	Aşçı Çırağı	Kerimoğlu Mustafa bin Mustafa	İstanbul
<b>Sazlar</b>	Aşçı Çırağı	Kadiroğlu Hasan bin Hüseyin	İstanbul
<b>Sazlar</b>	Aşçı	Karahmedoğlu Hasan bin Hasan	Arabistan
<b>Sazlar</b>	Aşçı Ustası	Taşcıoğlu Ali bin Veli	İstanbul
<b>Sazlar</b>	Aşçı Çırağı	Tanecioğlu Osman bin Hüseyin	İstanbul
<b>Sazlar</b>	Aşçı Halifesi	Tanecioğlu Ömer bin Hüseyin	İstanbul
<b>Sazlar</b>	Aşçı Halifesi	Taşcıoğlu Osman bin Ali	İstanbul
<b>Seyre</b>	Aşçı Çırağı	Alibeğoğlu Geyzullah bin	İstanbul

Mustafa			
<b>Seyre</b>	Aşçı Halifesi	Alibeğoğlu Ahmed bin Ömer	İstanbul
<b>Seyre</b>	Aşçı Çırağı	Ortakcioğlu Mehmed bin Memiş	İstanbul
<b>Seyre</b>	Aşçı Halifesi	Kösekadıoğlu Emin bin Seyid	İstanbul
<b>Seyre</b>	Aşçı Halifesi	Zaimoğlu Mustafa bin Mehmed	İstanbul
<b>Seyre</b>	Aşçı Çırağı	Zaimoğlu İbrahim bin Mehmed	İstanbul
<b>Seyre</b>	Aşçı Çırağı	Karahasanoğlu Hüseyin bin Şaban	İstanbul
<b>Seyre</b>	Aşçı Halifesi	Bakibeğoğlu Halil bin Mustafa	İstanbul
<b>Serkez</b>	Aşçı Halifesi	Karahüseyinoğlu Hacı Mehmet bin Mehmet	İstanbul
<b>Serkez</b>	Aşçı Halifesi	Tingiroğlu Seyid bin Hasan	İstanbul
<b>Serkez</b>	Aşçı Çırağı	Uzunosmanoğlu Mustafa bin Hüseyin	İstanbul
<b>Serkez</b>	Aşçı Çırağı	Hatiboğlu Mustafa bin Ahmed	İstanbul
<b>Şeyhler</b>	Aşçı Halifesi	Çelebioğlu İsmail bin Mustafa	İstanbul
<b>Şeyhler</b>	Aşçı Ustası	Mollaoğlu Mustafa bin İbrahim	İstanbul
<b>Şeyhler</b>	Aşçı	Ustaoğlu Memiş bin İbrahim	İstanbul
<b>Şeyhler</b>	Aşçı Çırağı	Ustaoğlu Abdullah bin Memiş	İstanbul
<b>Şeyhler</b>	Aşçı	Hacı Feyzullah bin İbrahim	İstanbul
<b>Şeyhler</b>	Aşçı Çırağı	Hasan bin Hacı Feyzullah	İstanbul
<b>Şeyhler</b>	Aşçı	Cirateoğlu Hacı Veli bin Halil	İstanbul

<b>Şeyhler</b>	Aşçı Çırağı	Akçebaşoğlu Ahmet bin Salih	İstanbul
<b>Şeyhler</b>	Aşçı Halifesi	Altıkülahoğlu İbrahim bin İbrahim	İstanbul
<b>Şeyhler</b>	Aşçı	Eyüboğlu Hasana bin İbrahim	İstanbul
<b>Şeyhler</b>	Aşçı Halifesi	Takozcuoğlu Hüseyin bin Emin	İstanbul
<b>Şeyhler</b>	Aşçı Ustası	Köleömeroğlu Hacı Halil bin Halil	İstanbul
<b>Şeyhler</b>	Aşçı Halifesi	Ömeroğlu Hacı Halil bin Mehmed	-

Tablo XXXII. Temettuat Defterlerine Göre Mengen Kazasında Aşçılar

Mengen kazasına ait temettuat defterlerinden derlenen Tablo XXXII'ye göre Mengen kazasında 249 aşçı vardır. Yukarıdaki tabloda belirtildiği üzere köylere göre aşçı sayılarının dağılımı şu şekildedir: Akviran'da 17, Pazar'da 8, Bürnük'te 7, Çubuk'ta 12, Demirciler'de 9, Dere'de 5, Düzağaç'ta 8, Güğüm'de 3, Hacıahmedler'de 13, İlyaslar'da 6, Karacalar'da 9, Karaishaklar'da 7, Karışeyhler'de 7, Kavacık'ta 4, Kırındı'da 2, Kavurgalar'da 19, Kuzgöl'de 28, Ma'ruflar'da 1, Mü'şirler'de 5, Nazırlar'da 19, Rükneddin'de 11, Sazlar'da 24, Seyre'de 8, Serkez'de 4, Şeyhler'de 13 kişidir. Aşçıların birkaçı dışında büyük çoğunluğu İstanbul'da çalışmaktadır. Nadiren de olsa bazı aşçıların nerede çalıştıkları kaydedilmemiş olup 1 aşçının Bolu'da, 1 aşçının Kütahya'da, 1 aşçının Limni Adası'nda, 1 aşçının Acemistan'da (İran), 1 aşçının da Arabistan'da çalıştığı tespit edilmiştir.

745 haneden oluşan Mengen'de ortalama her üç haneden birinde aşçılık yapan bir kişi bulunmaktadır. Mengen aşçıların tamamına yakınının, dönemin başkenti İstanbul'da çalışmalarını bugüne değin gelen ünlerinin maziye dayandığını göstermektedir. Mengenli aşçıların pek çoğu kendileri İstanbul ya da başka şehirlerde çalışırken Mengen'de hanelerini açık tutup ailelerini

burada bıraktıkları ve bu şekilde ziraat ve hayvancılık yaptıkları görülmektedir.

## 5. TOPRAK MESELELERİ

T.C. Cumhurbaşkanlığı Osmanlı Arşivi'ne dayanan araştırmamızda Mengen'e ait evrakın içinde bir kısım belgeler kazada bazı toprak meselelerinin bulunduğunu göstermektedir. Bu başlık altında altı farklı belge incelenmiştir. Böylece temel geçim kaynağının tarım olduğu kazada ne gibi sorunlar yaşandığına dair bir fikir sahibi olunması amaçlanmıştır. Haksız yere toprak zapt etme Mengen ahalisinin başlıca şikâyet sebeplerinden biridir. Şikayetler uzun süre ekilmeyen arazinin başkası tarafında zapt edilmesi, miras meseleleri ve arazi sahiplerinin kendi alanlarının dışına taşması gibi durumlar söz konusudur. Aşağıda incelenen belgelerin içerikleri kronolojik olarak verilmiştir.

1849 senesinde Ağınek köyü sakinlerinden olan Emine Hanım'ın Şeyhler köyünde arazisi bulunmaktadır. Emine hanım ile şikayetçi olduğu Hacı Salih'in arazileri yan yanadır. Şeyhler köyünden olan Hacı Salih Emine Hanım'ın iddiasına göre kendi arazisinin dışına taşarak Emine Hanım'ın arazisini zapt etmiştir. Emine Hanım, önceden padişahın izniyle kendilerine verilen araziden Hacı Salih'in menedilmesini ve şimdiye kadar ki süre içinde haksız yere işlediği araziden elde ettiği gelirden de pay istemektedir. Ayrıca Emine Hanım bu araziye şikayetinden önce ağabeyi Mahmud Ağa'ya devretmiştir. Bu yüzden Hacı Salih'in bu araziden elde ettiği gelirden ağabeyi Mahmud Ağa'ya pay vermesini talep etmektedir.<sup>225</sup>

Yine aynı sene Kuzgöl köyünden Teberikoğlu İbrahim, önceden kendisinin olan araziye uzun süre boş bırakmıştır. 1847 yılında araziye işlemeye başlayınca, resmî belgesi olmadığından haksız yere işgal etmiş sayılmıştır. Daha önceden kendisinin olan arazinin resmi olarak kendisine verilmesini talep etmiş ve arazi iade edilmiştir.<sup>226</sup>

---

<sup>225</sup> BOA., *A.MKT.*, 195/21, Lef 1, 23 Cemaziyülevvel 1265.

<sup>226</sup> BOA., *A.DVN.*, 57/47, Lef 1, 1 Zilhicce 1265.

Velioğlu Ahmed, yıllarca çalıştığı Çolakbaşı adıyla bilinen çiftlikte yıllarca çalışmıştır. Çiftliğin sahibi Ali Bey, beş on yıldır çiftliği satma muradında olup bir türlü satamamıştır. Ali Bey çiftliği kardeşlerine satmak istemiş ancak onlar halihazırda çiftlikleri olduğu için satın almaya yanaşmamışlardır. Bir gün Ali Bey, Ahmed'i yanına çağırıp "25 yıldır çiftliğin içindesin gel çiftliği sana satayım" demiştir ve mahkeme huzurunda Ali Bey çiftliği Velioğlu Ahmed'e satmıştır. Ancak Ali Bey'in vefatının ardından kardeşleri satışın hatalı olduğunu iddia ederek tarlada hak iddia edip tarlaya müdahale etmişlerdir. Yine 1849 yılına ait belgede Velioğlu Ahmed bu kişilerin çiftliğe müdahaleden menedilmesi talep etmektedir.<sup>227</sup>

İlyaslar köyünden Süleyman'a kura usulü sonucu kendisine askerlik görevi çıkmış ve İstanbul'a giderek Dersaadet'te Ordu-yı Hümayunu'na katılmıştır. Bir yıl sonra babası vefat etmiş ve babasından kalan emlak, tarla ve eşyası kardeşi Seyid'e intikal etmiştir. İki yıl sonra, 1860 senesinde, askerden dönen Süleyman kendisinin yokluğunda, kardeşinin mala mülke sahip çıkamamasından dolayı, tarlalarını kaza müdürü Halil Ağa tarafından haksız bir şekilde zapt edildiğini iddia edip, kendilerine geri iadesini talep etmektedir.<sup>228</sup>

1889 senesinde Şeyhler köyü ahalisinden Salih, Çıkrıklık bölgesindeki arazisinin 15 dönümden fazla bir kısmını ziraat yapacak hale getirmiştir. İddiasına göre Çırakoğlu Seyit Ali kendi tarlasına işaretler koyarken Salih'in tarlasına tecavüz ederek kendi alanına dahil etmiştir. Yetkililerden meselenin çözülmesini talep etmektedir.<sup>229</sup>

1895 senesinde Hasanbeyoğlu Hüseyin babasından kalan 2 dönüm arazinin etrafını duvarlarla çevirmiştir. Nahiye ahalisinden Karacaoğlu Halil, Sarardioğlu Ali Osman ve Alibaşoğlu Arif

---

<sup>227</sup> BOA., A.MKT., 185/82, Lef 1, 26 Rebiülevvel 1265.

<sup>228</sup> BOA., *Sadaret Mektubi Kalemi Deavi Yazışmalarına Ait Belgeler* (A.MKT.DVN.), 161/65, Lef 1, 28 Zilkade 1276.

<sup>229</sup> BOA., *Dahiliye Nezareti Mektubi Kalemi (DH.MKT)*, 1769/106, Lef 1, 19 Zilkade 1307.

ismindeki kişilerin bu duvarı yıkmak suretiyle ekili alanı telef ettiklerine dair şikâyette bulunmuştur.<sup>230</sup>

## SONUÇ

XIX. yüzyıl Osmanlı Devleti'nin az ya da çok bütün kesimleriyle modernleşme sürecine girdiği bir dönemdir. Kitapta, bu dönemin Mengen üzerindeki etkileri tespit edilmeye çalışılmıştır. Bu yüzyılda ihdas edilen kaza müdürlüğü, yerel eşraf arasında biteviye çekişmelere sebep olmuş ve ahalinin şikayetlerinin de etkisiyle defalarca kaza müdürü değişikliği yaşanmıştır. İncelenen belgelerden, Alipaşazade Halil Ağa, Yelkovanoglu Ahmed Ağa ve Feyzi Ağa'nın yerel eşraftan olduğu ve birbirleriyle rekabet halinde oldukları anlaşılmaktadır. Nuri Bey, Hafız Mehmed Efendi ve Mustafa Efendi'nin ise daha çok merkezi yönetimin güvendiği ancak yeterince nüfuzu olmayan kişiler olduğu izlenimi edinilmiştir. Bu kişiler hakkında herhangi bir şikâyet kaydına rastlanmadığı gibi, eski kaza müdürü Halil Ağa'nın yeniden müdür olmasını istemeyenler, kendi iradesiyle istifa etmesine rağmen, Hafız Mehmed Efendi'nin yeniden kaza müdürü yapılmasını talep eden bir dilekçe vermişlerdir. Ancak yine de Halil Ağa müdür olarak görevlendirilmiştir. Bu durum nihayetinde yerel eşrafın gücünün ağır bastığını göstermektedir.

Kastamonu salnamelerinin ilk kez yayınlandığı 1870 (H 1286) senesinde Mengen'in Gerede kazasına bağlı bir nahiye olduğu görülmektedir. 1845 tarihli temettuat defterlerinde 25 köyden oluşan kaza, 1870'te 12 köyden mürekkep bir nahiyedir. İlgili salname incelendiğinde köylerin Bolu, Gerede ya da başka bir idari birime bağlanmadığı anlaşılmıştır. Muhtemelen köylerin birleştirilmesi söz konusudur. Mengen'in nahiye olduğu dönemde de müdürler çok sık değişmiştir. 28 senede 11 nahiye müdürü görev yapmıştır. Fakat bu dönemle ilgili yeterince arşiv belgesi bulunmamaktadır. 1831, 1841 ve 1845 yıllarındaki köy muhtarları incelendiğinde, hiçbir köy muhtarının isminin üç ayrı defterde de görmek mümkün değildir. 1831 ve 1841 yıllarındaki nüfus

---

<sup>230</sup> BOA., *DH. MKT.*,360/28, Lef 1, 12 Şevval 1312.

defterlerindeki bilgiler karşılaştırıldığında sadece bir muhtarın görevine devam etekte olduğu anlaşılmıştır. Kısacası, Mengen kazası yönetimindeki istikrarsızlık, köylere de yansımıştır.

1831 ve 1841 nüfus sayımları sadece erkeklerin sayıldığı sayımlardır ve temel amaçları ordunun sağlayabileceği asker sayısını ve devletin toplayabileceği vergiyi tespit etmektir. Mengen’de 1831 yılında 2115 olan erkek nüfusu, 1841 yılında 2322’ye ulaşmıştır. 1870 yılında 2306’ya düşmüş, 1898’de ise toplam nüfus 8147’ye yükselmiştir. 1831’den 1841’e 10 yıllık zaman zarfında %9,79 oranındaki nüfus artışı tabiidir. Ancak 1870 yılına görülen düşüşe ve 1898 yılındaki artışa, köy sayılarının da eşlik ettiği dikkate alınır, Mengen nahiyesinin sınırlarında değişme olması muhtemeldir. 1831 tarihli nüfus defterini incelendiğinde, ölüm tarihi olarak H 1248 (1832/1833) tarihinin çok fazla kaydedildiği görülmüştür. Kayıtların pek çoğu çocuklara aittir. İlgili tarihte 0-14 yaş aralığında 150 ölüm gerçekleşmiştir. Bu durum akla, aynı yıllarda görülen kolera salgınını getirirse de, Bolu’da herhangi bir salgın hastalık olduğuna dair bir belgeye rastlanmamıştır.

Mengen kazası ekonomik olarak gelişmemiş bir bölgedir. Halkı çoğunlukla ziraatla uğraşmaktadır. 1845 yılında kazanın toplam geliri 631.010 kuruştur. Hane başına ortalama 846,99 kuruş düşmektedir. Tarım yönünden fakir olan Mengen’in sahip olduğu arazi engebelidir ve pek çoğu ormanlık alandır. Tarlalarda genellikle, ekonomik değeri düşük olan, hububat tarımı yapılmaktadır. Bunun dışında hanelerin, çoğu zaman yarım ya da 1 dönümlük sebze yetiştirdikleri bostan bahçeleri ve meyve ağaçlarından oluşan arazileri vardır. Ayrıca hayvancılık faaliyeti kendi ihtiyaçlarını karşılamanın ötesinde, ticaret yapacak düzeyde gelişmiştir. 1845 yılında 4431 büyükbaş, 12382 küçükbaş hayvan kaydedilmiştir. Temettuat defterleri incelendiğinde sadece tarımla uğraşan yani evdeki erkeklerin “*erbab-ı ziraatten*” olarak kaydedildiği hanelerin gelirinin düşük olduğu görülürken, evden en az bir erkeğin aşçı olduğu hanelerde yıllık gelirin nispeten yüksek olduğu gözlemlenmiştir. 1845 yılında Temettuat defterlerinde 249 aşçı kaydedilmiştir. Aşçıların birkaçı dışında hemen hepsi

İstanbul'da çalışmaktadır. 745 haneye sahip kazada, 249 aşçı olması, ortalama her üç haneden birinde aşçı bulunması anlamına gelmektedir. Bu durum aşçılığın Mengen için ne kadar hayati olduğunu gösterdiği gibi, aşçıların imparatorluğun kalbinde, "*payitaht*"ta çalışmaları da hünerlerinin ispatıdır.



## KAYNAKÇA

### Arşiv Malzemeleri

#### 1. Türkiye Cumhuriyeti Cumhurbaşkanlığı Devlet Arşivleri

*Sadaret Divan Kalemî Belgeleri (A.DVN.)*

*Ali Emiri Mahmud II (AE.SMHD.II.)*

*Sadaret Mektubî Kalemî (A.MKT.UM.)*

*Sadaret Mektubî Kalemî Meclis-i Vala Evrakı (A.MKT.MVL.)*

*Sadaret Mektubî Kalemî Umum Vilayat Evrakı (A.MKT.UM.)*

*Cevdet Belediye (C.BLD.)*

*Dahiliye Nezareti Mektubî Kalemî (DH.MKT.)*

*Hatt-ı Hümayun (HAT.)*

*Maliye Nezareti Varidat Muhasebesi Temettuat Defterleri (ML.VRD.TMT.d.)*

*Meclis-i Vala Riyaseti Belgeleri (MVL.)*

*Nüfus Defterleri (NFS.d.)*

#### 2. Salnameler

*Kastamonu Vilayeti Salnamesi, Def'a 1, Kastamonu Vilayet Matbaası, 1286.*

*Kastamonu Vilayeti Salnamesi, Def'a 2, Kastamonu Vilayet Matbaası, 1287.*

*Kastamonu Vilayeti Salnamesi, Def'a 3, Kastamonu Vilayet Matbaası, 1288.*

*Kastamonu Vilayeti Salnamesi, Def'a 4, Kastamonu Vilayet Matbaası, 1289.*

*Kastamonu Vilayeti Salnamesi, Def'a 5, Kastamonu Vilayet Matbaası, 1290.*

*Kastamonu Vilayeti Salnamesi*, Def'a 6, Kastamonu Vilayet Matbaası, 1291.

*Kastamonu Vilayeti Salnamesi*, Def'a 7, Kastamonu Vilayet Matbaası, 1292.

*Kastamonu Vilayeti Salnamesi*, Def'a 8, Kastamonu Vilayet Matbaası, 1293.

*Kastamonu Vilayeti Salnamesi*, Def'a 9, Kastamonu Vilayet Matbaası, 1294.

*Kastamonu Vilayeti Salnamesi*, Def'a 10, Kastamonu Vilayet Matbaası, 1295.

*Kastamonu Vilayeti Salnamesi*, Def'a 11, Kastamonu Vilayet Matbaası, 1296.

*Kastamonu Vilayeti Salnamesi*, Def'a 12, Kastamonu Vilayet Matbaası, 1297.

*Kastamonu Vilayeti Salnamesi*, Def'a 13, Kastamonu Vilayet Matbaası, 1298.

*Kastamonu Vilayeti Salnamesi*, Def'a 14, Kastamonu Vilayet Matbaası, 1299.

*Kastamonu Vilayeti Salnamesi*, Def'a 16, Kastamonu Vilayet Matbaası, 1310.

*Kastamonu Vilayeti Salnamesi*, Def'a 17, Kastamonu Vilayeti Matbaası, 1311.

*Kastamonu Vilayeti Salnamesi*, Def'a 18, Kastamonu Vilayeti Matbaası, 1312.

*Kastamonu Vilayeti Salnamesi*, Def'a 19, Kastamonu Vilayeti Matbaası, 1314.

### **Tetkik Eserler**

AFYONCU, Erhan, AHISHALI, Recep, "Kâtip", *DİA*, C. 25, İstanbul: Türkiye Diyanet Vakfı Yayınları, 2002.

- AKDAĞ Mustafa, *Türk Halkının Dirlik ve Düzenlik Kavgası Celali İsyamları*, İstanbul: Yapı Kredi Yayınları, 2019.
- AKSU, Levent, “Dünya’da ve Türkiye’de Nüfus Analizleri”, İstanbul *Journal of Sociological Studies*, S. 25, 2011.
- AKYILDIZ, Ali, “Muhtarlık”, *DİA*, C. 31, İstanbul: Türkiye Diyanet Vakfı Yayınları, 2006.
- ALPER, Serap, “Aşçılık Risalesi (Risale-i Aş-fezlik)”, *Uluslararası Türkçe Edebiyat Kültür Eğitim Dergisi*, C. 6, S. 4, 2017.
- ASLAN, Namık, “Türklerde Aile Anlayışı ve Çocuk”, *Türk Dünyası Araştırmaları*, C. 121, S. 239, 2019.
- AŞKAN, Yusuf, *Mengen’in Beşeri ve Ekonomik Coğrafyası*, Yayınlanmamış Yüksek Lisans Tezi, Ankara: Gazi Üniversitesi, 1992.
- AVŞAR, Zakir, Ayşe Elif Emre Kaya, “Cumhuriyet Türkiye’sinin Halkçılık Uygulamaları: Soyadı Kanunu Örneği”, *Turkish Studies*, C. 8, S. 5, Ankara, 2013.
- AYDIN, Bilgin, “Salname”, *DİA*, C. 36, İstanbul: Türkiye Diyanet Vakfı Yayınları, 2009.
- AYDIN, Mehmet Akif, “Aile”, *DİA*, C. 2, İstanbul: Türkiye Diyanet Vakfı Yayınları, 1989.
- BAYRAKTAR, Dursun, *Tanzimat’ın İlk Yıllarında Bolu (Şer’iye Sicilleri 1838-1850)*, Bolu: Abant İzzet Baysal Üniversitesi Bolu Halk Kültürünü Araştırma ve Uygulama Merkezi, 2009.
- BAYRAM, Selahattin, “Osmanlı Devleti’nde Ekonomik Hayatın Yerel Unsurları: Ahilik Teşkilatı ve Esnaf Loncaları”, *İstanbul Üniversitesi İlahiyat Fakültesi Dergisi*, S. 21, 2012.
- BEYDİLLİ, Kemal, *Osmanlı Döneminde İmamlar ve Bir İmanın Günlüğü*, İstanbul: Pınar Yayınları, 2018.
- BEHAR, Cem, *Osmanlı İmparatorluğu’nun ve Türkiye’nin Nüfusu 1500-1927*, Ankara: T.C Başbakanlık Devlet İstatistik Enstitüsü, 2003.

- BİLGİN, Arif, “Bolulu Aşçıların Osmanlı Saray Mutfağına Girişleri”, *Bolu’da Halk Kültürü ve Uluslararası Köroğlu Sempozyumu*, Bolu: 1998.
- ÇADIRCI, Musa, *Tanzimat Sürecinde Türkiye Anadolu Kentleri*, Ankara: İmge Kitabevi, 2011.
- \_\_\_\_\_, “Türkiye’de Muhtarlık Teşkilatının Kurulması Üzerine Bir İnceleme”, *Bellekten*, XXXIV, S. 135, 1970.
- ÇAKIR, İbrahim Eten, “Osmanlı Toplumunda Eş ve Çocuk Sayısı, Statü, Servet: 1671-1678 Sofya Örneği”, *Ankara Üniversitesi Osmanlı Tarihi Araştırma ve Uygulama Merkezi Dergisi*, S. 31, 2012.
- Derviş Ahmed Aşiki, *Aşıkpaşaoğlu Tarihi*, Haz. Hüseyin Nihal Atsız, İstanbul: Ötüken Neşriyat, 2014.
- DEMİR, Abdullah, “Osmanlı Devleti’nde Kadılar ve Naipler”, *Uluslararası Sosyal Bilimler Dergisi*, S. 1, 2017.
- DOĞAN, Mesut, *Mengen Havzasının Beşeri ve İktisadi Coğrafyası*, İstanbul: Erbain Yayıncıları, 2011.
- EKİNCİ, Ekrem Buğra, *Osmanlı Mahkemeleri*, İstanbul: Arı Sanat Yayınları, 2004.
- EMECEN, Feridun, “Ağnam”, *DİA.*, C. 1, İstanbul: Türkiye Diyanet Vakfı Yayınları, 1988.
- \_\_\_\_\_, “Dönüm”, *DİA.*, C. 9, İstanbul: Türkiye Diyanet Vakfı Yayınları, 1994.
- ERLER, Mehmet Yavuz, *Osmanlı Devleti’nde Kuraklık ve Kıtık Olayları (1800-1880)*, İstanbul: Libra Yayıncılık, İstanbul, 2012.
- ERÇELİK, Aydın, *Geçmişten Günümüze Mengen ve Aşçılık*, İstanbul: Mengen Aşçılık ve Turizm Derneği, 2013.
- GENÇ, Mehmet, “İhtisab”, *DİA.*, C. 22, İstanbul: Türkiye Diyanet Vakfı Yayınları, 2000.
- \_\_\_\_\_, “İltizam”, *DİA.*, C.22, İstanbul: Türkiye Diyanet Vakfı Yayınları, 2000.

- \_\_\_\_\_, *Osmanlı İmparatorluğunda Devlet ve Ekonomi*, İstanbul: Ötüken Neşriyat, 2000.
- GENÇOĞLU, Mustafa, “1864 ve 1871 Vilayet Nizamnamelerine Göre Osmanlı Taşra İdaresinde Yeniden Yapılanma”, *Çankırı Karatekin Üniversitesi SBE Dergisi*, S. 2.1, 2011.
- GÜLDEMİR, Osman, “Türk Aşçılık Tarihi”, *Dünden Bugüne Türkiye’de Turizm “Kurumlar, Kuruluşlar, Turizm Bölgeleri ve Meslekler*, Ed. Nazmi KOZAK, C. 10, İstanbul: Yıkılmazlar Basın, 2018.
- GÜLER, Deniz, Nazmi, “Aile Kavramının Tarihsel Gelişimi ve Türk Toplum Yaşantısında Aile”, *Kurgu Dergisi*, S.11, 1992.
- GÜNEŞ, Mehmet, “Osmanlı Dönemi Nüfus Sayımları ve Bu Sayımları İçeren Kayıtların Tahlili”, *Akademik Bakış*, C. 8, S. 15, 2014.
- GÜNGÖRDÜ, Ersin, *Türkiye’nin Beşeri ve Ekonomik Coğrafyası*, Ankara: Nobel Yayın Dağıtım, 2001.
- GÜR, A. Refik, *Osmanlı İmparatorluğu’nda Kadılık Müessesesi*, Haz. M. Nihat Aryol, İstanbul: Türkiye İş Bankası Kültür Yayınları, 2015.
- GÜRAN, Tevfik, *19. Yüzyılda Osmanlı Ekonomisi Üzerine Araştırmalar*, İstanbul: Türkiye İş Bankası Kültür Yayınları, 2019.
- Hacıbeyzade Ahmed Muhtar, *Aşevi*, İstanbul, Ruhun Gıdası Kitaplar Yayıncılık, 2014.
- KAFADAR, Cemal, *Kendine Ait Bir Roma*, İstanbul: Metis Yayınları, 2017.
- KANSU, Aykut, *1908 Devrimi*, İstanbul: İletişim Yayınları, İstanbul, 2017.
- KALLEK, Cengiz, “Kile”, *DİA.*, C. 25, İstanbul: Türkiye Diyanet Vakfı Yayınları, 2002.
- KARADAĞ, Haydar, ŞİT, “Osmanlı Devleti’nde Toprak Mülkiyetinin İktisadi Sistemler Açısından Değerlendirilmesi”, *Recep Tayyip Erdoğan Üniversitesi Sosyal Bilimler Dergisi*, S. 4, 2016.
- KARAL, Enver Ziya, *Osmanlı İmparatorluğunda İlk Nüfus Sayımı 1831*, Ankara: T.C. Başbakanlık Devlet İstatistik Enstitüsü, 2010.

- KARPAT, Kemal, *Osmanlı Nüfusu (1830-1914)*, İstanbul: Timaş Yayınları, 2010.
- KAYA, Kemal, *Osmanlı İmparatorluğunda Voyvodalık*, Yayımlanmamış Doktora Tezi, Ankara: Ankara Üniversitesi, 2004.
- KAZICI, Ziya, *Osmanlı'da Vergi Sistemi*, İstanbul: Kayıhan Yayınları, 2019.
- \_\_\_\_\_, *Osmanlı'da Yerel Yönetim (İhtisab Müessesesi)*, İstanbul, Bilge Yayıncılık, 2006.
- KESKİN, İshak, “Yerel Tarih Çalışmalarında Kullanılan Arşiv Kaynaklarının Üretildiği Kurumlar”, *Tarih Dergisi*, S. 47, İstanbul, 2009.
- Mithad Kemal Bey, *Ayanlar Devrinde Bolu*, Haz. Hamdi Birgören, Bolu: Bolu Belediyesi Bolu Araştırmaları Merkezi, 2008.
- KENANOĞLU, M. Macit, “1858 Arazi Kanunnamesi ve Uygulaması”, *Türk Hukuk Tarihi Araştırmaları*, S. 1, 2016.
- KÜRKMAN, Garo, *Anadolu Ağırlık ve Ölçüleri*, İstanbul: Suna İnan Kıraç Akdeniz Medeniyetleri Araştırma Enstitüsü, 2003.
- KÜTÜKOĞLU, Mübahat S., “Mürur Tezkiresi”, *Türkiye Diyanet Vakfı İslam Ansiklopedisi (DİA.)*, C.32, İstanbul: Türkiye Diyanet Vakfı Yayınları, 2006.
- \_\_\_\_\_, “Osmanlılar'da Gümrük”, *DİA.*, C. 14, İstanbul: Türkiye Diyanet Vakfı Yayınları, 1996.
- \_\_\_\_\_, “Osmanlı Sosyal ve İktisadi Kaynaklarından Temettüat Defterleri”, *Bulleten*, C. LIX, S. 225, 1995.
- OKAY, Cüneyd, “Son Dönem Osmanlı Toplumunda Çocuk (1850-1900)”, *Türkler*, C. 14, İstanbul: Yeni Türkiye Yayınları, 2002.
- ORTAYLI, İlber, *Tanzimat Devrinde Osmanlı Mahalli İdareleri (1840-1880)*, Ankara: Türk Tarih Kurumu, 2018.
- \_\_\_\_\_, *Osmanlı İmparatorluğu'nda İktisadi ve Sosyal Değişim Makaleler 1*, Ankara: Turhan Kitabevi, 2000.

- ÖZBEK, Nadir, “Tanzimat Devleti, Vergi Sistemi ve Toplumsal Adalet”, *Toplumsal Tarih*, S. 252, 2014.
- ÖGER, Adem, TEK, Recep, *Risale-i Aşfezlik*, Ankara: Gazi Kitabevi, 2016.
- ÖZBİLGİN, Erol, *Bütün Yönleriyle Osmanlı Adab-ı Osmaniyye*, İstanbul: İz Yayıncılık, 2011.
- ÖZGÜL, İbrahim, Nazım Kartal, *Osmanlıda Yerel Yönetimlerin Gelişimi ve Yerel Yönetim Metinleri*, İstanbul: Hiper Yayın, 2019.
- ÖZKAYA, Yücel, Ali AKYILDIZ, “Muhassıl”, *DİA.*, C. 31, İstanbul: Türkiye Diyanet Vakfı Yayınları, 2006.
- ÖZLÜ, Zeynel, “Osmanlı Devlet’inde Difetri Hastalığı ve Koruyucu Sağlık Hizmetlerine Dair Bulgular”, *Belleten*, C. LXXXI, S. 291, 2017.
- ÖZOĞUZ, Kayıhan, “Nüfus Hacmi ve Artışı Üzerine Çağlar Boyu Süregelen Tartışmalara Toplu Bir Bakış, *İstanbul Üniversitesi İktisat Fakültesi Mecmuası*, C. 32, S. 1-4, 2012.
- ÖZVAR, Erol, “Voyvoda”, *DİA.*, C.43, İstanbul: Türkiye Diyanet Vakfı Yayınları, 2013.
- PAMUK, Şevket, *Osmanlı Ekonomisinde Bağımlılık ve Büyüme (1820-1914)*, Tarih Vakfı Yurt Yayınları, Ankara, 1994.
- \_\_\_\_\_, *Osmanlı Ekonomisi ve Kurumları*, İstanbul: Türkiye İş Bankası Kültür Yayınları, 2007.
- PIÇAK, Mustafa ve diğerleri, Eşkıyaların Merkezi Devlet ve Feodal Otoritelerle İlişkileri, *The Journal of Social Science*, C. 4, S. 7, Y. 4, 2020.
- QUATAERT, Donald Quataert, *Anadolu’da Osmanlı Reform’u ve Tarım 1876-1908*, İstanbul: Türkiye İş Bankası Kültür Yayınları, 2008.
- \_\_\_\_\_, “Osmanlı İmparatorluğu’nda Tarımsal Gelişme”, *Tanzimat’tan Cumhuriyet’e Türkiye Ansiklopedisi*, C. 6, İstanbul: İletişim Yayınları, 1985.
- \_\_\_\_\_, “Tarım”, *Osmanlı Ekonomik ve Sosyal Tarihi*, Ed. Halil İnalçık, Donald Quataert, İstanbul: Eren Yayıncılık, 2004.

- SERBESTOĞLU, İbrahim, “19. Yüzyılda Osmanlı Devleti’nde Nüfus Algısının Değişimi ve Nüfus Artırma Çabasında Müfettişlerin Rolü”, *Balıkesir Üniversitesi Sosyal Bilimler Enstitüsü Dergisi*, C. 17, S. 31, 2004.
- SEVİNÇ, Necdet, *Osmanlı’nın Yükselişi ve Çöküşü*, İstanbul: Burak Yayınevi, 1992.
- SÜTÇÜ, Tevfik, “Sosyal Bilimlerde Araştırma Kaynağı Olarak Almanaklar, Salnameler ve Yıllıklar”, *İlmi Araştırmalar*, S. 18, 2004.
- ŞAHİN, İlhan, “Nahiye”, *DİA.*, C.32, İstanbul: Türkiye Diyanet Vakfı Yayınları, 2006.
- Şemseddin Sami, *Kamus-i Türki*, Dersaadet: İkdam Matbaası, 1317.
- TABAKOĞLU, Ahmet, “Öşür”, *DİA.*, C. 34, İstanbul: Türkiye Diyanet Vakfı Yayınları, 2007.
- TAŞ, Kenan Ziya, *Osmanlı’nın Arka Bahçesi Bolu Sancağı*, İstanbul: Post Yayınları, 2017.
- \_\_\_\_\_, *Tapu Tahrir Defterlerine Göre 16. Yüzyılda Bolu Sancağı*, Yayımlanmamış Doktora Tezi, Ankara: Ankara Üniversitesi, 1993.
- YÜCEL, Yaşar, “Candaroglulları”, *DİA.*, C.7, İstanbul: Türkiye Diyanet Vakfı Yayınları, 1993.
- TORUN, Sadık Fatih, *Tanzimat’tan Meşrutiyete Türkiye’de Kaza Yönetimi*, Yayımlanmamış Yüksek Lisans Tezi, Ankara: Ankara Üniversitesi, 2005.
- TUT, Faruk, *Osmanlılarda İmam-Hatiplik Müessesesi*, Yayımlanmamış Yüksek Lisans Tezi, İstanbul: Marmara Üniversitesi, 1991.
- TÜRKLÜ, Mehmet Emin, “Tanzimat Döneminde Ancemaatin Vergi Uygulaması ve Yaşanan Usulsüzlükler Üzerine Bazı Şikayetler (1841-1865)”, *Current Research in Social Sciences*, C. 2, S. 3, 2016.
- ÜNAL, Mehmet Ali, *Devlet İçi İktidar Mücadelesinin Bir Unsuru Olarak Eşkıyalık ve Ayrılkçı Hareketler, Osmanlıdan Günümüze Eşkıyalık*



ve Terör, Ed. Osman Köse, Samsun: İlkadım Belediyesi Yayınları, 2017.

YURTIŞIĞI, Işıl, 979 Numaralı Bolu Şer'iyeye Sicilinin XIX. Yüzyıl Bolu Tarihine Katkıları (H. 1295-1296/1878-1879), Bolu: Abant İzzet Baysal Üniversitesi Bolu Halk Kültürünü Araştırma ve Uygulama Merkezi Yayınları, 2009.

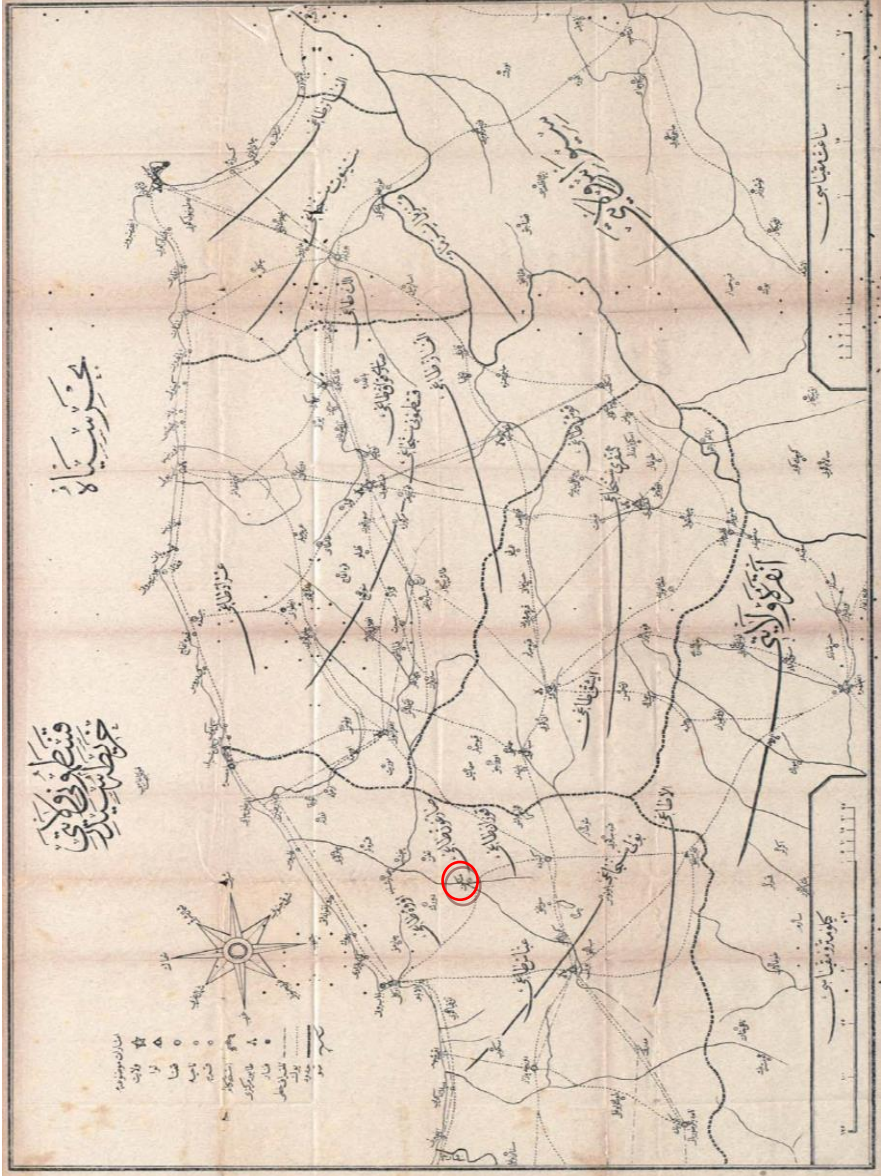
### **İnternet Kaynakları**

<https://atlas.harita.gov.tr/#11.87/40.94701/32.15891> adresinden 02.05.2021 tarihinde alınmıştır.

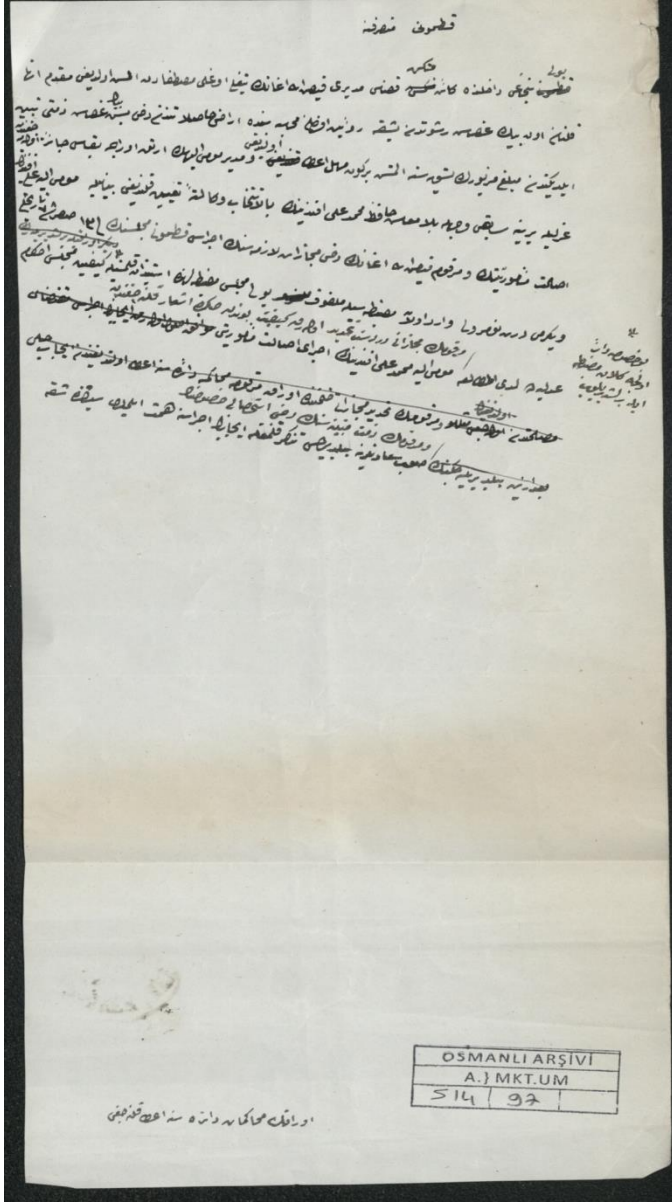


## EKLER

EK 1: M 1881 (H 1298) Tarihli Kastamonu Vilayet  
Salnamesi'nde bulunan haritada Mengen'in konumu

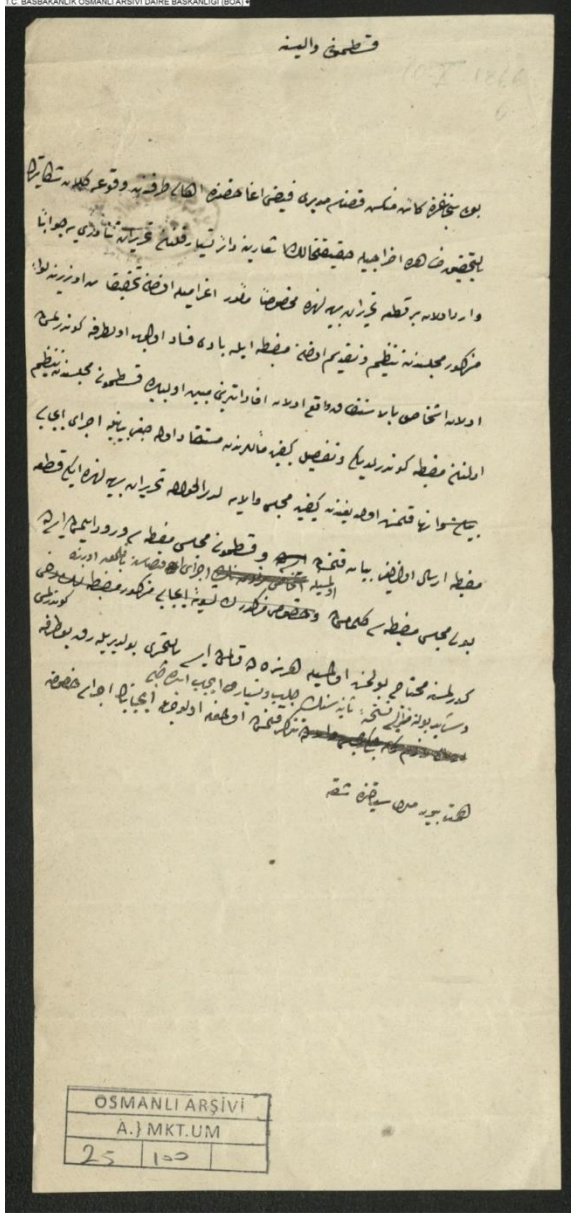


**EK 2: Feyzi Ağanın Tıghoğlu Mustafa'dan rüşvet almasından dolayı görevden alındığını ve yerine vekaleten bakan Hafız Mehmed Efendi'nin asaleten atanması hakkındaki belge**



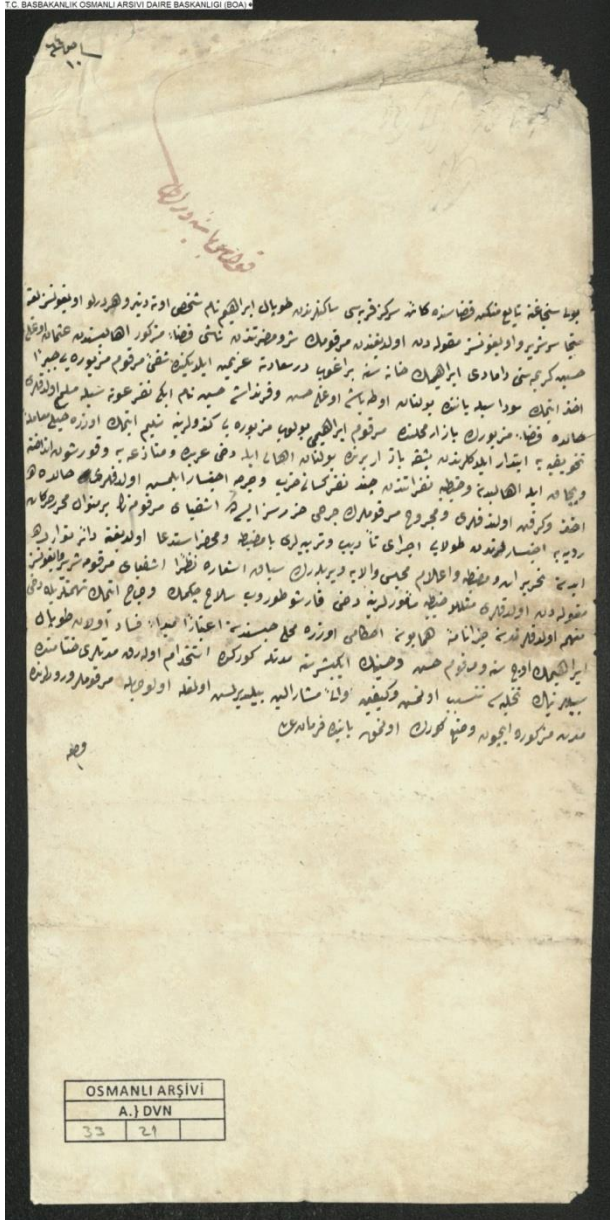
A.}MKT.UM.00514.00097.001

**EK 3: Kaza Müdürü Feyzi Ağa'dan halkın şikayetçi olduğu ve tahkikat yapılmasını isteyen belge**



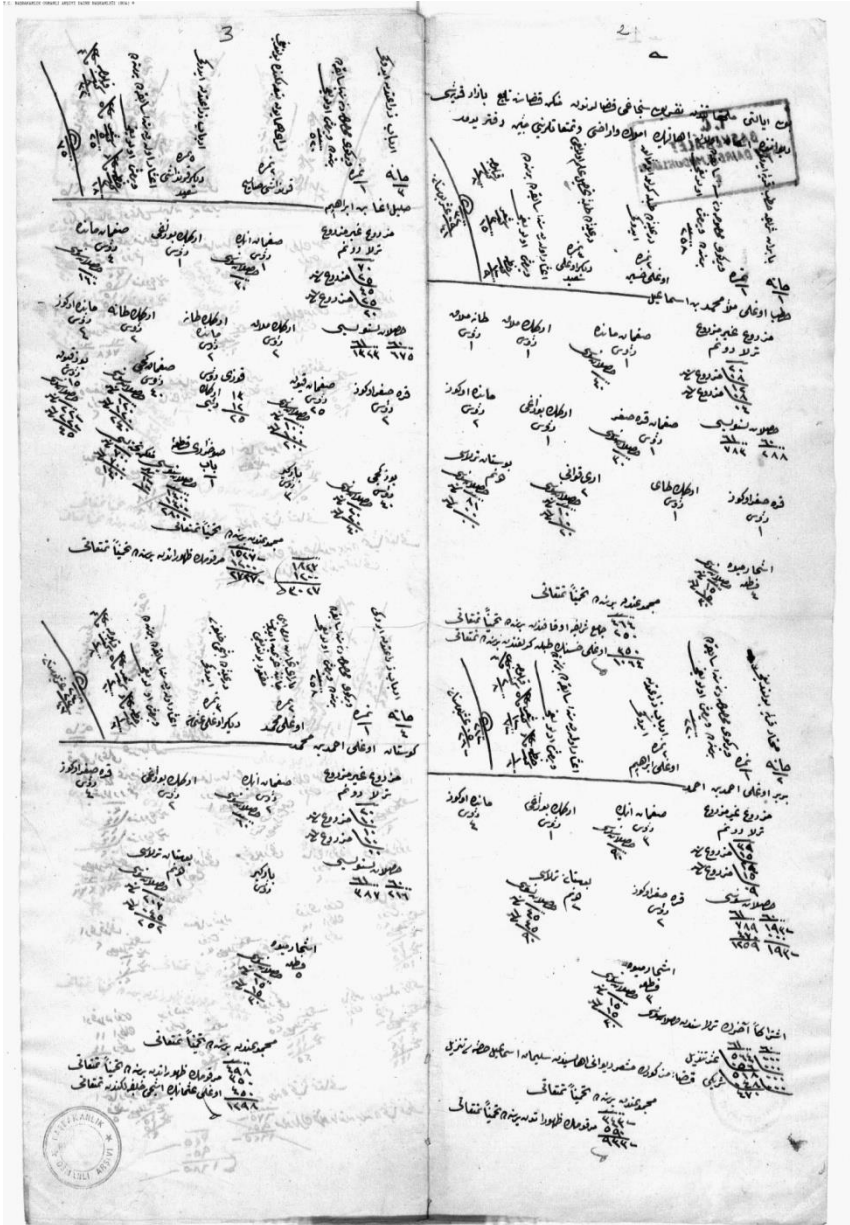
A.İ. MKT.UM.00025.00100.001

**EK 4: Topaloğlu İbrahim'in başından geçenleri anlatan belge**






EK 5: Mengen kazasının Pazar köyüne ait temettuat defteri örneği



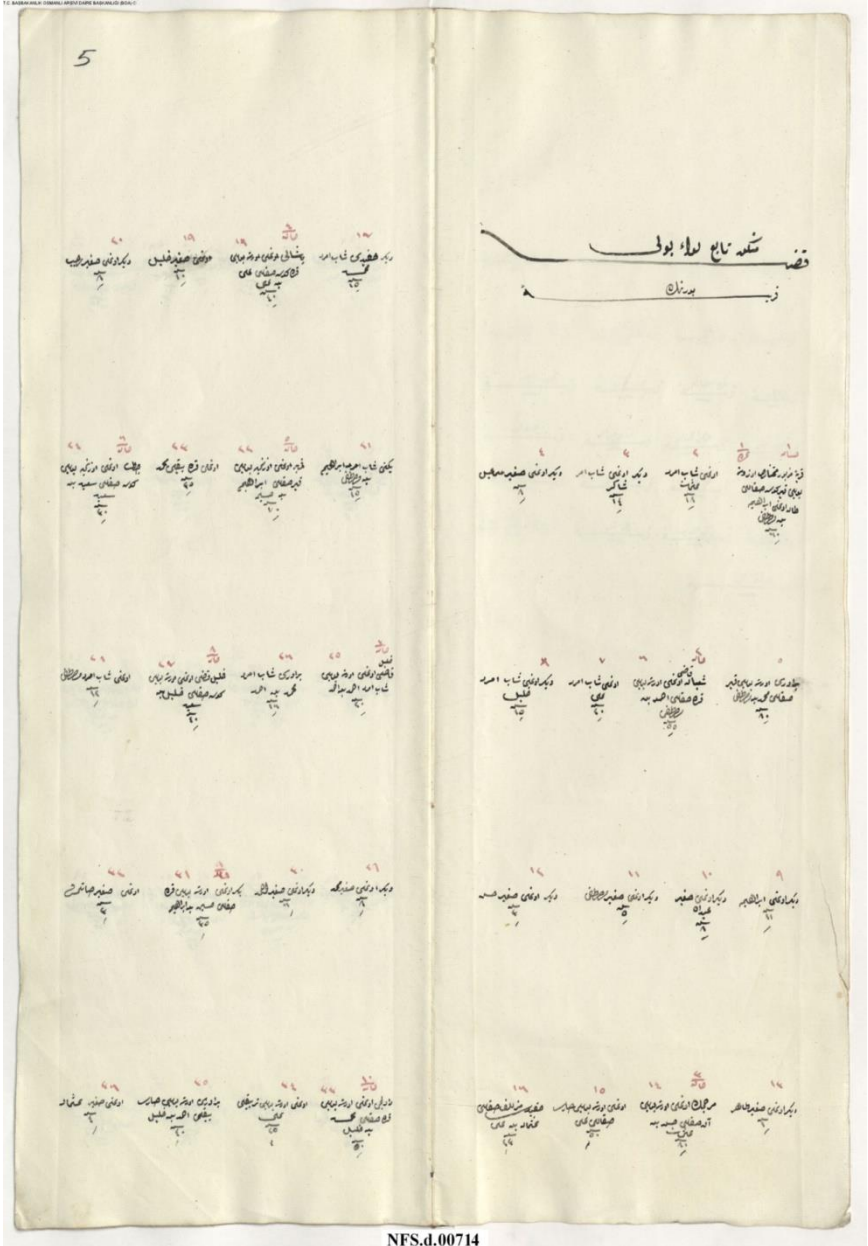
ML.VRD.TMT.d.04369

EK 6: Mengen kazasına ait H 1246 / M 1831 tarihli nüfus defteri örneği





EK 7: Mengen kazasına ait H 1256 / M 1841 tarihli nüfus defteri örneği



NFS.d.00714



Bolu Abant İzzet Baysal Üniversitesi  
Bolu Halk Kültürünü Araştırma ve Uygulama Merkezi (BAMER)